



Guía de Turismo Accesible

Comarca Sierra Sur de Jaén



Esta guía ha sido elaborada por:



Federación Provincial de Asociaciones de
Personas con Discapacidad Física y Orgánica de Jaén



Asociación de Desarrollo Rural
de la Sierra Sur de Jaén

Equipo técnico:

- Alfonso Huertas Marchal
- Carlos Alberto Linares Molino
- José Luis Hidalgo Moraga
- Manuel Calvillo Mazarro
- Pilar Martínez López
- Sohra Abselam Hamed

Diseño y Edición:



www.beradigital.com

Esta guía ha sido realizada entre los meses de Marzo a Septiembre de 2014.

PRESENTACIÓN

PRESENTACIÓN

La Comarca de la Sierra Sur de Jaén desea presentarse al mundo a través de esta Guía de Turismo Accesible de la Comarca Sierra Sur de Jaén que tiene por objetivo mostrar todos los rincones de esta bonita y desconocida comarca, así como todos sus tesoros y encantos, aspirando a convertirse en una referencia turística para nuestros visitantes.

Cuando decimos que Sierra Sur es un Paraíso Cercano nos referimos a la belleza y singularidad de los espacios naturales que posee, a la rica y variada oferta gastronómica o a la importante oferta de eventos culturales y fiestas populares.

En esta comarca existen dos Reservas Naturales, la Laguna Honda y la Laguna del Chinche, ambas en el término municipal de Alcaudete, y el paraje de Pitillos, declarado Monumento Natural, en Valdepeñas de Jaén.

Sierra Sur es campiña y serranía. En las zonas llanas y en las lomas suaves, el protagonista es el olivar. En las zonas de montaña y en los valles más escondidos, se conserva aún un bosque mediterráneo autóctono, casi intacto, con el protagonismo de la encina, el quejigo, el enebro y el tejo.

La variada oferta gastronómica es otro fuerte atractivo. Esta comarca tiene un enorme recetario tradicional y una producción agrícola y ganadera inigualable, entre los que destacan sus vinos, las carnes de choto y cordero, sus quesos de cabra, embutidos de cerdo, cerezas y repostería. ¡Y su cerveza artesana!

La oferta de actividades culturales, tradicionales, musicales, durante todo el año es inmensa. Entre otras destacan Etnosur, las Fiestas Calatravas o Realengas.

Esta Guía proporciona información turística y detalles de accesibilidad útil, práctica y organizada de más de 78 puntos de interés turístico de lugares y parajes, restaurantes, monumentos, eventos culturales y fiestas populares y propone, además, cuatro rutas orientativas.

La Federación Provincial de Asociaciones de Personas con Discapacidad Física y Orgánica de Jaén (FEJIDIF), con la elaboración de esta Guía, manifiesta su compromiso con la accesibilidad como inspiración de toda la actividad socioeconómica y cultural de Sierra Sur y como medio para la participación en igualdad de oportunidades en todos los ámbitos de la vida.

La FEJIDIF quiere agradecer a la Asociación para el Desarrollo Rural de la Sierra Sur de Jaén (ADSUR) la colaboración y el apoyo en la elaboración de esta Guía. Así mismo desea reconocer el compromiso y la implicación de todos los municipios suministrando información y asesorando al equipo técnico responsable de esta Guía.

METODOLOGÍA

Introducción.

La Guía de Turismo Accesible de Sierra Sur está basada en la metodología de las Buenas Prácticas en Accesibilidad: analizando los entornos, procesos, bienes, productos, y servicios, así como los objetos o instrumentos, herramientas y dispositivos para ser comprensibles, utilizables y practicables por todas las personas en condiciones de seguridad y comodidad, de forma lo más autónoma y natural posible.

Hemos tenido en cuenta las necesidades de accesibilidad de la mayor población posible y, en especial, de las personas mayores, con discapacidad física, orgánica, visual y auditiva.

Puntos de Interés Turístico

Hemos seleccionado como puntos de interés turístico: Alojamientos, Edificios Históricos y Culturales, Espacios Naturales, Eventos, Lugares de Interés y Restaurantes.

La elección puntos de interés turístico se ha realizado siguiendo unos criterios mínimos sobre las principales condiciones de accesibilidad: accesos principales, aparcamientos, ascensores, mobiliario, deambulación en el interior, servicios higiénicos, menús, la comunicación en el interior, puntos de información, entre otros.

Trabajo de campo.

Cada punto de interés turístico ha sido examinado, por el equipo técnico de FEJIDIF, mediante la observación rigurosa y directa de los elementos principales analizables como la deambulación, la aprehensión, la localización y la comunicación.




Posteriormente se ha realizado el vaciado de los datos en fichas realizadas para tal fin. Por último, los datos se extrapolan haciendo una breve descripción en la guía presente.

ICONOGRAFÍA



ACCESIBILIDAD FISICA

-  ASCENSOR ACCESIBLE
-  BAÑO ACCESIBLE
-  ENTRADA PRINCIPAL
-  ENTRADA SECUNDARIA
-  HABITACIÓN ADAPTADA
-  MOBILIARIO ACCESIBLE
-  MOSTRADOR ADAPTADO
-  PLAZA RESERVADA

ACCESIBILIDAD VISUAL

-  ASCENSOR BRAILLE
-  AUDIOGUIA
-  INFORMACION BRAILLE




ACCESIBILIDAD AUDITIVA

-  BUCLE MAGNETICO
-  LENGUAJE DE SIGNOS

TRASTORNOS ALIMENTICIOS

-  TRAS. ALIMENTICIOS

DISCAPACIDAD Y OTROS

-  CAMBIADOR BEBES
-  BASTONES
-  ACCESIBILIDAD

MARCADORES

-  BODEGA
-  QUESERIA
-  COMER Y BEBER
-  HOTEL
-  EDIFICIOS HISTORICOS
-  ESPACIOS NATURALES
-  EVENTOS
-  FARMACIA
-  HOSPITAL
-  IGLESIA
-  OFICINA TURISMO
-  RUTAS

INDICE

INDICE GUÍA SIERRA SUR

ALCALA LA REAL.....	8
ALCAUDETE.....	26
CASTILLO DE LOCUBIN.....	42
FRAILES.....	52
FUENSANTA DE MARTOS.....	66
JAMILENA.....	82
LOS VILLARES.....	92
MARTOS.....	106
TORREDELCAMPO.....	120
VALDEPEÑAS DE JAÉN.....	132
TIERRA DE FRONTERA.....	147
PAISAJES INOLVIDABLES.....	149
AIRES DE FIESTA.....	151
TIERRA DE SABORES Y AROMAS.....	154

ALCALÁ LA REAL





ALCALÁ LA REAL

Alcalá la Real es un enclave de gran importancia estratégica en el sur de la Península Ibérica. Este hecho y, en especial, el carácter de frontera que tuvo en el pasado han determinado el devenir histórico de la ciudad. La situación privilegiada de Alcalá, con el continuo discurrir de gentes de las más diversas culturas y condiciones, se ha traducido en un enriquecedor intercambio de ideas. Esta gran permeabilidad cultural es, probablemente, una de las causas del carácter cosmopolita y abierto que caracteriza a su población.

Si bien la ocupación humana en Alcalá la Real está atestiguada desde tiempos tan remotos como el Paleolítico, su papel en la historia comienza a ser relevante en época musulmana. Con anterioridad, existen testimonios de un poblamiento continuado a través de numerosos yacimientos arqueológicos distribuidos por todo el término municipal, que abarcan desde el Paleolítico Medio, el Neolítico, la Edad del Cobre, el Bronce Argárico y el Bronce Tardío, hasta la cultura ibera, la época romana y tardorromana.



Información

- **Ubicación:** 37°26'42"N 3°56'49"O
- **Altitud:** 1.029 m
- **Superficie:** 261,36 km²
- **Población:** 22.682 hab. (2013)
- **Gentilicio:** Alcalaino,na



Teléfonos de Interés

- **Taxis:** 953 58 05 07
- **Policia Local:** 953 58 71 41
- **Estacion de Autobuses:** 953 58 30 00
- **Turismo:** 953 58 74 45
- **Farmacias**
 - Jose Luis Navas**
C/ de los Álamos, 10 - T. 953 58 04 17
 - Eusebia Castillo Pérez**
Avd. Iberoamérica, 20 - T. 953 58 30 17
 - De Santiago, C.B.**
Carrera de las Mercedes - T. 953 58 08 72
- **Ortopédias**
 - Ortopedia Blanca**
C/ Miguel de Cervantes - T. 953 58 26 03
 - Ortopedia Técnica Romero Pérez**
Avd. Iberoamérica, 20 - T. 953 58 30 17

Monumentos

- Iglesia Mayor Abacial
- Museo Palacial Abacial
- Pilar de los Álamos

Espacios Naturales

- Paseo de los Álamos

Bares, Restaurantes, Hoteles

- Restaurante Torrepalma
- Restaurante “Casa Pedro”
- Mesón “Al Sur”

Fiestas

- Etnosur

Otros

- Fábrica de Cerveza “Tierra de Fronteras”
- Viñedos y Bodegas Marcelino Serrano
- Centro Municipal del Deporte

**PUNTOS
DE INTERÉS**




IGLESIA MAYOR ABACIAL

La Iglesia Mayor Abacial fue el templo principal de la abadía de Alcalá la Real, que tuvo el privilegio de Patronato Real.

En un principio, este espacio fue ocupado, posiblemente, por una antigua mezquita aljama, que posteriormente, pasó a ser templo gótico. Finalmente, y debido a sus reducidas dimensiones, fue derribado para construir una nueva iglesia de mayor tamaño.

El templo renacentista presenta tres cuerpos que se corresponden con las tres fases de construcción: los pies, de tres naves, al gusto gótico tardío y plateresco; el cuerpo, de una sola nave y tipología manierista; y la cabecera, con tres naves y pertenecientes al clasicismo final o contramanierismo. La torre del campanario consta de cuatro cuerpos, y está rematada por un chapitel piramidal.


Accesibilidad Física

-  Tiene plazas de aparcamiento reservadas.
-  La entrada principal es accesible.
-  El tránsito es accesible en todo el edificio.



El tránsito desde el aparcamiento hasta la Iglesia es irregular, el piso está construido con cantos rodados a diferentes alturas.

La oficina de información turística no es accesible.

Accesibilidad Visual

-  Los puntos de información no disponen de información en braille

Accesibilidad Auditiva

-  El personal no conoce la LSE
-  No dispone de Bucle Magnético.




DATOS INFORMATIVOS


DATOS DE CONTACTO

Dirección: Castillo-Fortaleza de la Mota s/n

C.P.: 23680 **Localidad:** Alcalá la Real

 de Lunes a Viernes de 10:00h a 17:30h

 953 10 27 17









MUSEO PALACIAL ABACIAL



El Museo Municipal, ubicado en el Palacio Abacial, tiene la intención de acoger para su exposición, conservación y difusión, fondos de tipo arqueológico, etnológico, antropológico, paleontológico, científico y técnico. También se encuentran incluidos el patrimonio documental y medioambiental, todos ellos organizados en diferentes espacios expositivos y edificios, articulados entre sí.

Al mismo tiempo, el Museo pretende convertirse en foro, punto de encuentro y escaparate donde se integren las diferentes propuestas museísticas más avanzadas de cada momento y donde tendrán cabida diferentes exposiciones y actividades, de carácter itinerante e interactivo. La importancia de este espacio responde a una doble faceta: por un lado, como centro innovador de presentación del patrimonio y, por otro, como primer paso para conocer la ciudad.



Accesibilidad Física

-  Hay un aparcamiento reservado en la Plaza Los Álamos.
-  La entrada principal es accesible.
-  Los baños son accesibles.
-  El ascensor es accesible, aunque el botón que acciona la alarma se encuentra en un lugar inaccesible para las personas que portan sillas de ruedas.
-  El mobiliario es accesible en las zonas de exposición, facilita la visualización a las personas que portan silla de ruedas.
-  El tránsito es accesible en todo el edificio, aunque la zona dedicada a la tumba no es accesible porque tienes varios escalones.

Accesibilidad Visual

-  Los puntos de información no disponen de información en Braille.
-  Tiene servicio de audio guía

Accesibilidad Auditiva

-  El personal no conoce la LSE
-  No tienen sistema de bucle magnético.




DATOS INFORMATIVOS

DATOS DE CONTACTO

Dirección: Corredera de las Mercedes, s/n

C.P.: 23680 **Localidad:** Alcalá la Real

 Martes a Domingo: de 10h a 17h. | Lunes de 10h a 15h

 953 582077

 www.museoalcalalareal.com





PILAR DE LOS ÁLAMOS

Justo enfrente al Parque de los Álamos podremos ver esta bonita fuente renacentista llamada el “Pilar de los Álamos”.


El pilar fué construido en el año 1552, según consta en la leyenda que podemos leer en la misma fuente. Fue trazado, aunque no acabado, por Jacobo Florentino “el florentin”, antecesor de Diego de Siloé en la Iglesia de los Jerónimos de Granada, siendo ambos artistas los creadores del llamado estilo Renacimiento andaluz.

Cuenta las crónicas antiguas, que este pilar recogía las aguas de “la Mina”, manantial ubicado en las cercanías del paraje conocido como los Llanos. El frontis del Pilar, es de piedra arenisca y se representa dos guerreros que sostienen el escudo de Alcalá, protegidos por dos figuras llamadas “grifos”, que son animales mitológicos mezcla de León y de águila, defensores de tesoros y que también podemos ver en otros edificios, ya que estos seres imaginarios, aparecen siempre relacionados, en heráldica, con la guardia y defensa de la ciudad, papel que desempeñó Alcalá la Real en los 151 años anteriores a la toma de Granada en el año 1492. Por este motivo, la leyenda de la orla del escudo de la ciudad recoge la denominación de “llave, guarda y defendimiento de los reinos de Castilla”, título que le conceden los Reyes Católicos.

Accesibilidad Física

-  Tiene plazas de aparcamiento reservadas en el Paseo de los Álamos.
-  El transito alrededor de la fuente es accesible.

Accesibilidad Visual


-  Los puntos de información no disponen de información en Braille.

DATOS INFORMATIVOS

DATOS DE CONTACTO

Dirección: Avda. de los Álamos s/n

C.P.: 23680 **Localidad:** Alcalá la Real

 De Lunes a Domingo: Siempre abierto



PASEO DE LOS ÁLAMOS

El Paseo de los Álamos es un bonito paseo y parque en pleno centro y principal zona verde de Alcalá la Real. Le debe su nombre a que antaño era una amplia rambla poblada de olmos y álamos donde paseaban los vecinos y se hacían los tratos comerciales fuera de la fortaleza de la ciudad.

La construcción de ese Paseo se remonta al siglo XVIII y su diseño está claramente delimitado por la hilera de olmos que hay en sus laterales, que hoy en día es bastante escasa y endémica, y suele ser propia de las ramblas andaluzas.

Justo detrás de esta linde vegetal hay otra de sillares de piedra, que rodea todo el parque, con marmolillos que marcan las entradas al recinto.

A los extremos del parque se levantan dos fuentes de construcción moderna que delimitan el centro histórico de la ciudad.

El Parque tiene un kiosco-bar donde poder tomar algún café contemplando el paso de los vecinos.

Tiene una zona de juegos infantil.



DATOS INFORMATIVOS

DATOS DE CONTACTO







Dirección: C/ Álamos s/n

C.P.: 23680 **Localidad:** Alcalá la Real


 De Lunes a Domingo: Siempre abierto



Accesibilidad Física

-  Tiene plazas de aparcamiento reservadas.
-  La entrada principal es accesible.
-  La entrada secundaria es accesible.
-  No tiene baños accesibles.
-  El mobiliario es accesible.
-  El transito es accesible en todo el parque.

Accesibilidad Visual

-  Los puntos de información no disponen de información en Braille.





RESTAURANTE TORREPALMA

Situado en el Hotel Torrepalma este es un buen restaurante donde comer muy bien en Alcalá la Real.


Tiene una carta variada, con una infinidad de posibilidades que da gusto a cualquier paladar. Dentro de ésta nos presenta una propuesta de platos típicos de la zona, entre los que destacan las espinacas y los jarrete de cerdo.

También tiene una buena carta de vinos, en la que destacan los caldos de Marcelino Serrano y de Campoameno, ambas reputadas Bodegas de Sierra Sur. Y la cerveza de la zona, Tierra de Frontera.



Accesibilidad Física

-  Tiene plazas de aparcamiento, las plazas de aparcamiento reservadas se encuentran en la calle Juan Aranda.
-  La entrada principal es accesible, algunas personas necesitarían ayuda, la puerta abre hacia afuera y hay que salvar un escalón de unos 2 cm.
-  La entrada secundaria no es accesible.
-  Los baños son accesibles.

Accesibilidad Visual

-  El menú no está disponible en Braille.

Accesibilidad Auditiva

-  El personal no conoce la LSE
-  No tienen sistema de bucle magnético.

Transtornos Alimenticios

-  No disponen de menús para personas con trastornos alimenticios.





DATOS INFORMATIVOS

DATOS DE CONTACTO

Dirección: Conde de Torrepalma, 2

C.P.: 23680 **Localidad:** Alcalá la Real

 Lunes a Domingo: de 07:30h a 00:00 h

 953 58 18 00 • 620 101 264

 isidorogonzalezarco@yahoo.es









RESTAURANTE “CASA PEDRO”


El restaurante está situado en la estación de autobuses de Alcalá la Real. Su carta presenta unos exquisitos platos tanto en el menú como en la carta, donde destacan sus carnes a la brasa.

El restaurante es amplio con una decoración moderna y vanguardista, gracias al contraste de los colores que posee y a sus grandes vidrieras.



Accesibilidad Física

-  Tiene plazas de aparcamiento, pero no dispone de plazas reservadas.
-  La entrada principal es accesible.
-  La entrada secundaria es accesible.
-  El mostrador es accesible.
-  Los baños son accesibles.
-  El tránsito es accesible en todo el local.

Accesibilidad Visual

-  El menú no está disponible en Braille.

Accesibilidad Auditiva

-  El personal no conoce la LSE
-  No tienen sistema de bucle magnético.




DATOS INFORMATIVOS

DATOS DE CONTACTO

Dirección: Avenida de Andalucía S/N

C.P.: 23680 **Localidad:** Alcalá la Real

 Lunes a Domingo: de 7:30h a 00:00h

 953 58 04 83

 andalucia130@hotmail.es









MESÓN “AL SUR”


Justo detrás de la estación de autobuses de Alcalá nos encontramos un amplio mesón, con una gran barra central para una cañas con los amigos, una gran cantidad de mesas para tomarnos unas exquisitas raciones o incluso una zona apartada de restaurante donde comer a la carta. La decoración del mesón llama la atención por darle un primer plano al olivar jienense, en un ambiente rustico. En el salón restaurante cambia la temática de las paredes y se centra más en la elaboración del vino, pero igualmente con una exquisita decoración rustica.

Dentro de su variada carta, podemos encontrar desde las típicas ensaladas, roscas, chapatas, etc.. hasta pizzas elaboradas con productos del lugar. Los platos más recomendados son las carnes y pescados a la brasa, en especial el cordero. También dispone de menú diario a un precio de 9 Euros.



Accesibilidad Física

-  Tiene plazas de aparcamiento, pero no dispone de plazas reservadas.
-  La entrada principal no es accesible.
-  La entrada secundaria es accesible.
-  Los baños son accesibles.
-  El mobiliario es accesible.
-  El transito es accesible en todo el local.

Accesibilidad Visual

-  El menú no está disponible en Braille.

Accesibilidad Auditiva

-  El personal no conoce la LSE
-  No tienen sistema de bucle magnético.

Transtornos Alimenticios

-  Disponen de menús para personas con trastornos alimenticios, previo aviso.



DATOS INFORMATIVOS

DATOS DE CONTACTO

Dirección: Paseo Fuente de Granada, 6 Bajo

C.P.: 23680 **Localidad:** Alcalá la Real

 De Lunes a Domingo de 08:00h a 00:00h

 618 563 266 • 646 509 146



ETNOSUR

Etnosur es un festival multidisciplinar que se celebra desde 1997 en el término municipal de Alcalá la Real. Esta cita tiene lugar desde sus inicios el tercer fin de semana de julio. Durante los tres días de duración, el festival llega a congregar a más de 40.000 personas.






Este evento está organizado por el Ayuntamiento de Alcalá la Real con la voluntad de ofrecer una ventana al mundo donde el aprendizaje, el respeto y la solidaridad forman parte de su espíritu.

No es un festival al uso. Sus actividades son gratuitas y abiertas a todos los públicos, con una programación orientada a niños y adultos, alcalaínos y foráneos, donde la música se fusiona con el resto de contenidos: Circo, talleres, foro, exposiciones, narradores, etnochill, aula de literatura, foro, concursos, actividades de calle, puestos de artesanía y comida...


La actividad diurna del festival se desarrolla en diferentes espacios de la localidad alcalaína, enlazando la tarde con el circo y con los conciertos nocturnos que se desarrollan en el Recinto Etnosur.

Etnosur es a día de hoy una de las citas más importantes de las músicas del mundo dentro del panorama nacional.



Accesibilidad Física

-  Tiene plazas de aparcamiento reservadas.
-  La entrada principal es accesible.
-  La entrada secundaria es accesible.
-  El mobiliario es accesible.
-  El tránsito es accesible en todo el parque.

Accesibilidad Visual

-  Los puntos de información no disponen de información en braille

Accesibilidad Auditiva

-  El personal no conoce la LSE
-  No dispone de Bucle Magnético.




DATOS INFORMATIVOS

DATOS DE CONTACTO

Dirección: Parque de los Álamos

C.P.: 23680 **Localidad:** Alcalá La Real

 Tercer fin de semana de Julio

 www.etnosur.com

 info@etnosur.com







FABRICA DE CERVEZA “TIERRA DE FRONTERAS”


Tierra de Frontera S.L. es una empresa que nace en 2009, con Pedro Gutiérrez y Adora Villegas como socios fundadores, una joven pareja que, tras varios años de trabajo e investigación, deciden poner en marcha este apasionante proyecto: la fabricación y comercialización de la primera cerveza artesana de la provincia de Jaén.

Tierra de Frontera es una marca de cervezas artesanas elaboradas a partir de ingredientes naturales de alta calidad, manejados mediante el buen hacer de las técnicas artesanales tradicionales. El resultado de su proceso es una cerveza natural con carácter, con refermentación y gasificación natural en botella, como revela el sedimento de saludable levadura que queda en el fondo de la botella, sin filtrar ni pasteurizar. Brota de las entrañas de la Sierra Sur de Jaén con la vocación de sintetizar en su carácter toda nuestra riqueza cultural, pero sin dejar de mirar al frente, es un compendio entre legado y futuro, un producto novedoso de calidad y un símbolo de nuestra cultura al mismo tiempo.



Accesibilidad Física

-  Tiene plazas de aparcamiento, pero no dispone de plazas reservadas.
-  La entrada principal es accesible.
-  Los baños no son accesibles.
-  El transito es accesible en todo el edificio

Accesibilidad Visual

-  Los puntos de información no disponen de información en Braille.

Accesibilidad Auditiva

-  El personal no conoce la LSE
-  No tienen sistema de bucle magnético.


DATOS INFORMATIVOS

DATOS DE CONTACTO

Dirección: Pol Ind Llanos de Mazuelos L-1 Par 18-21

C.P.: 23692 **Localidad:** Alcalá la Real

 Con cita previa de 17 a 20 horas.

 953 04 00 00

 info@tierradefrontera.es

 www.tierradefronteras.es



VIÑEDOS Y BODEGAS MARCELINO SERRANO

El sueño de una familia. Marcelino Serrano puso todo su empeño, hace ahora más de 25 años, en producir vino en un territorio en el que ya en época de dominación árabe se elaboraban caldos. La bodega y los viñedos están situados en una meseta a dos kilómetros de Alcalá la Real, Paraje del Cascante, con vistas extraordinarias hacia la Sierra Sur de Jaén y al Valle de la Fuente del Rey. La bodega y viñedos se integran de forma espectacular en el paisaje, en el que destaca una magnífica Atalaya Cristiana denominada Torre del Cascante.

En sus instalaciones nos ofrecen una serie de actividades para conocer su vino, su historia y su forma de vida. En las visitas guiadas estaremos acompañados por Marcelino Serrano y Blanca María Serrano, donde compartirán con los visitantes sus experiencias en Viticultura y Enología.

La bodega cuenta con modernas instalaciones de elaboración y nueva tecnología. El marcado sello familiar imprime una filosofía de gran calidad a sus productos elaborados, gracias al cariño y cuidado mostrado.

DATOS INFORMATIVOS

DATOS DE CONTACTO

Dirección: Paraje del Cascante S/N

C.P.: 23680 **Localidad:** Alcalá la Real

🕒 Solicitar cita previa

☎ 953 58 53 80 • 647 626 955

🌐 www.marcelinoserrano.com

✉ info@marcelinoserrano.com

♿ Accesibilidad Física

- 🚗 Tiene plazas de aparcamiento, pero no dispone de plazas reservadas.
- 🚪 La puerta principal es accesible.
- ♿ Los baños no son accesibles.
- 👣 El tránsito es accesible en todo el edificio, aunque para la terraza y la zona de crianza tenemos un pequeño escalón.



👁 Accesibilidad Visual

- 📄 Los puntos de información no disponen de información en Braille.



👂 Accesibilidad Auditiva

- 🗣 El personal no conoce la LSE
- 🔊 No tienen sistema de bucle magnético.










CENTRO MUNICIPAL DEL DEPORTE



Como bien indica su nombre, en este centro podrás encontrar todo tipo de actividades deportivas y relacionadas con las salud.

En el centro podemos encontrar desde la piscina cubierta, spa, gimnasio, pistas de pádel y una inmensa variedad de clases de baile, capoeira y actividades para los más pequeños. Dispone también de una ludoteca y una tienda de productos deportivos.



Accesibilidad Física

-  Tiene plazas de aparcamiento reservadas.
-  La entrada principal es accesible.
-  La entrada secundaria es accesible.
-  Tiene baños adaptados.
-  Tiene mostrador adaptado.
-  El ascensor es accesible, accionado por el personal del centro.
-  El mobiliario es accesible, incluso algunas máquinas del gimnasio están adaptadas para personas en silla de ruedas.

Accesibilidad Visual

-  Los puntos de información no disponen de información en Braille.
-  El ascensor no dispone de pulsadores en Braille.

Accesibilidad Auditiva



-  El personal no conoce la LSE
-  No dispone de Bucle Magnético.

DATOS INFORMATIVOS

DATOS DE CONTACTO

Dirección: Plaza Ginés Martínez s/n

C.P.: 23680 **Localidad:** Alcalá la Real

-  Gimnasio de 8:30h a 22:30h
-  Piscina de 8:30h a 13:30h y de 15:30h a 22:30h

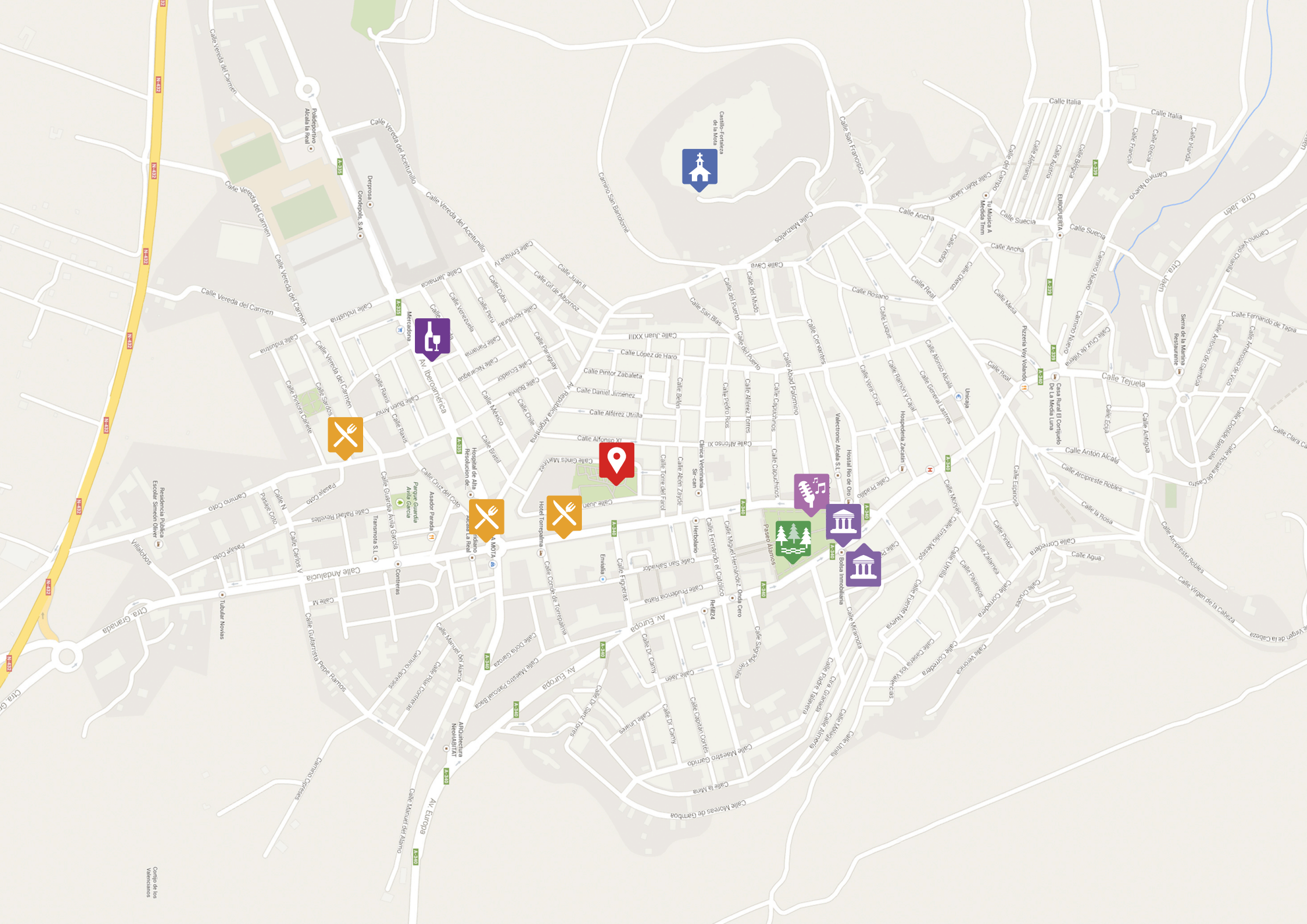
 www.facebook.com/quomasalcaladeporte

 @quomas





CALLEJERO



ALCAUDETE





ALCAUDETE

Alcaudete está situado en el extremo Sur-occidental de la Provincia de Jaén, en la Comarca de la Sierra Sur. La Orden Militar de Calatrava la convirtió en uno de los bastiones más importantes de la frontera a mediados del siglo XIII, llegando a ser la punta de lanza del avance cristiano sobre las tierras musulmanas.

Cuenta con un importante patrimonio arquitectónico, tanto religioso como civil. Su caserío se derrama por la ladera del cerro, abrazando sus dos edificios más insignes: el castillo y la iglesia de Santa María la Mayor, expandiéndose en forma de anillo y desde el cual, se divisan sus ricas tierras de olivar. Cuenta con tres aldeas: La Bobadilla, Los Noguerones y el Sabariego.

El Castillo acoge el CIOMC (Centro de Interpretación de la Orden Militar de Calatrava). El visitante se trasladará al Siglo XIII para conocer la construcción de un castillo en la frontera con el Reino Nazarí, la forma de vida de la Orden y los ingenios de guerra empleados por los freires ó monjes caballeros.

Pero antes de adentrarse en el siglo XIII, será necesario visitar el Centro de Recepción de Visitantes, donde se ubica la Oficina de Información Municipal de Turismo. Allí le informarán de todos los "patrimonios" de Alcaudete, de la Sierra Sur de Jaén y de las rutas turísticas.



Información

- **Ubicación:** 37°35'17"N 4°04'53"O
- **Altitud:** 676 m
- **Superficie:** 236,81 km²
- **Población:** 11 008 hab. (2013)
- **Gentilicio:** Alcaudetense



Teléfonos de Interés

- **Ayuntamiento:** 953 56 00 00
- **Centro de Salud:** 953 56 20 35
- **Guardia Civil:** 953 56 00 33
- **Policía Local:** 953 70 80 88
- **Taxis:** 953 56 04 48 - 953 56 07 84
- **Farmacias**

Farmacia La Muralla-Rafael González

Del Carmen, 69 - T: 953 56 10 48

Farmacia de la Plaza

Pl. Veintiocho de Febrero 9 - T: 953 56 06 55

Farmacia María del Carmen Serrano

C/ Zagales 14 - T: 953 70 84 88

Monumentos

- Castillo Calatravo
- Iglesia de la Encarnación
- Iglesia de Santa María

Espacios Naturales

- Parque Paseo de la Fuensanta
- Via Verde del Aceite

Fiestas

- Fiestas Calatravas

Bares, Restaurantes, Hoteles









- Restaurante Castillo de Alcaudete
- Mesón Via Verde
- Hospedería Castillo de Alcaudete
- Apartamentos Via Verde

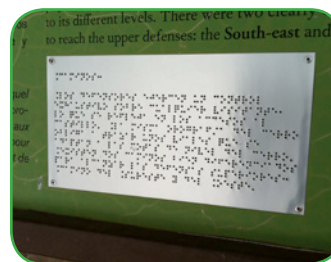
PUNTOS DE INTERÉS

CASTILLO CALATRAVO


El Castillo Calatravo construido por los árabes fue alcazar islámico hasta que fue tomado por los cristianos en 1085, durante el reinado de Alfonso VI. Existe un período en el que el castillo va cambiando de manos hasta que los cristianos lo toman definitivamente en 1340. Pasó a ser una fortaleza de la orden militar de Calatrava. Después se convirtió en el señorío de los Fernández de Córdoba, los señores de Alcaudete reforman el castillo para ser su residencia. En XVI fue nombrado condado por Carlos V y en XVIII un terremoto causó grandes daños en la infraestructura del castillo. Fue fortín en la época de la invasión Francesa.

Accesibilidad Física



-  Tiene plazas de aparcamiento, pero no dispone de plazas reservadas. La zona de aparcamiento se encuentra en la Plaza Santa María. El acceso al castillo precisaría de ayuda por el desnivel de la calle, e permite el acceso en vehículo a las personas con movilidad reducida.
-  La entrada principal es accesible, para entrar tendremos que avisar al centro de interpretación.
-  La entrada secundaria no es accesible.
-  Los baños son accesibles.
-  El tránsito es accesible por todo el edificio, aunque en los exteriores hay zonas donde el tránsito puede ser dificultoso.
-  La Torre del Homenaje no es accesible
-  El mobiliario es accesible.
-  Los puntos de información son accesibles.



Accesibilidad Visual

-  Los puntos de información no disponen de información en braille

Accesibilidad Auditiva


-  El personal no conoce la LSE
-  No dispone de Bucle Magnético.

DATOS INFORMATIVOS

DATOS DE CONTACTO

Dirección: Paseo de la Constitución s/n

C.P.: 23660 **Localidad:** Alcaudete

 Toda la semana de 9'00 a 17'00 horas

 www.alcaudete.es



IGLESIA DE LA ENCARNACIÓN

Del primitivo convento de la Encarnación sólo queda en la actualidad la iglesia, que se conoce con el nombre de iglesia del Carmen. La Iglesia, es un templo de estilo manierista.

La planta es de una sola nave y se abre formando un corto crucero cubierto por una cúpula, en la cual al ser limpiada han quedado al descubierto una serie de pinturas que representan a los cuatros evangelistas, a Santa teresa y San Juan de la Cruz..

A los pies de la iglesia se encuentra el coro sobre arco carpanel. En el centro nos encontramos con el camarín de Nuestro Padre Jesús Nazareno, cubierto por una bóveda barroca.

Esta iglesia posee actualmente dos de las imágenes más antiguas de Alcaudete, San Elías, del siglo XVII de Pedro de Mena y un Cristo Yacente, atribuido a José de Mora y recientemente restaurado.



DATOS INFORMATIVOS

DATOS DE CONTACTO

Dirección: Plaza de la Iglesia s/n

C.P.: 23660 **Localidad:** Alcaudete

🕒 Lunes a Domingo: de 9:00h a 19:30h

☎ (+34) 953 59 02 10



♿ Accesibilidad Física

- 🚗 Tiene plazas de aparcamiento pero no dispone de plazas reservadas.
- 🚶 La entrada secundaria, con una rampa que permite el acceso, siempre está abierta
- 🚶 El transito es accesible por el edificio.

👁 Accesibilidad Visual

- 🗨 No dispone de información en Braille.

👂 Accesibilidad Auditiva

- 🔊 No tienen bucle magnetico
- 🗣 El personal no conoce la lengua de signos

IGLESIA DE SANTA MARÍA

La iglesia de Santa María la Mayor se edificó en la primera mitad del siglo XVI, y como era habitual en esa época sobre el espacio que ocupaba antiguamente la mezquita musulmana. Sus proporciones son catedralicias, contando con dos portadas ambas de la primera mitad del siglo XVI, mezclando elementos renacentista con otros figurativos y heráldicos.

En la segunda mitad del siglo XVI se llevó a cabo la construcción de la actual capilla mayor, en estilo renacentista. La sacristía más antigua pertenece a la primera mitad del siglo XVI, y se encuentra en comunicación con la capilla mayor. La segunda sacristía, junto a la anterior forma el cuerpo bajo de la torre-campanario.

En el interior del templo se pueden observar dos partes claramente diferenciadas: el cuerpo de la iglesia, con un marcado eje longitudinal y tres amplias naves, siendo la central más ancha y alta que las laterales; y la cabecera, añadida posteriormente. Pilares góticos, arcos ojivales o bóvedas de crucería, indican claramente el predominio del lenguaje gótico-mudéjar en un siglo renacentista.

Lo más destacable de esta Iglesia es su alta torre que sobresale del conjunto de la Iglesia.


DATOS INFORMATIVOS

DATOS DE CONTACTO

Dirección: Plaza de la Iglesia s/n






C.P.: 23660 **Localidad:** Alcaudete

 Solo Domingos a medio día

 953 56 08 90

 parroquiadealcaudete.blogspot.com.es

Accesibilidad Física

-  Tiene plazas de aparcamiento, pero no dispone de plazas reservadas.
-  La puerta principal no es accesible.
-  La puerta secundaria es accesible, hay que avisar al párroco para que nos abra.
-  El tránsito es accesible en todo el edificio.
-  Tienen baños pero no son accesibles.



VIA VERDE DE ALCAUDETE

A cuatro kilómetros de la población se sitúa la antigua estación de ferrocarril Fuente Orbe, por la que pasó antiguamente el tren del aceite.

Transformada actualmente en la Vía verde del Aceite, desde su paso por Alcaudete se pueden recorrer 50 km hacia Jaén y 60 hacia Puente Genil. En uno de sus tramos, a 2,5 km desde la antigua estación hacia Puente Genil, se llega al paraje de la Laguna Honda, declarada Reserva Natural y en ella abundan aves acuáticas protegidas como ánades, cigüeñuelas, flamencos, garzas,...



DATOS INFORMATIVOS

DATOS DE CONTACTO

Dirección: Vía verde del aceite





C.P.: 23660 **Localidad:** Alcaudete

 De lunes a Domingo: Siempre Abierto


 www.viasverdes.com



Accesibilidad Física

-  Tiene plazas de aparcamiento, pero no dispone de plazas reservadas.
-  La entrada principal es accesible.
-  No dispone de baños.
-  El transito es accesible por toda la vía verde. Deberemos de prestar especial atención para llegar a la Laguna Honda ya que tendremos que atravesar en dos ocasiones la carretera nacional.

Accesibilidad Visual


-  Los puntos de información no disponen de información en Braille.

FIESTAS CALATRAVAS


Como tradición desde hace algunos años, se celebran en Alcaudete, en el corazón de la Ruta del Califato, estas alegres fiestas, donde la ciudad se traslada como si de un túnel del tiempo se tratase a plena Edad Media: Alcaudete se engalana de banderolas, estandartes, disfraces de época, mercadillos, actuaciones y actividades al aire libre.

Esta nueva costumbre tiene su origen en la propia historia del pueblo: allá por la época en la que los monjes guerreros de la Orden de Calatrava fue sin duda la orden de caballería que más contribuyó a la reconquista; nos ofrece así mismo la oportunidad de conocer en persona a algunos personajes ilustres del momento, como Martín Alfonso de Córdoba y Velasco, conocido popularmente como “Martín Zancajo” (el sobrenombre se debe a que de sus espuelas, cuando regresaba de la batalla, siempre pendían jirones de las capas de sus adversarios), y del que cuenta la leyenda que pena ataviado con su armadura negra por las noches por el castillo recién restaurado de la primitiva Al-Qabdaq (o Ciudad de los Manantiales).

Accesibilidad Física

 Tiene plazas de aparcamiento, pero no dispone de plazas reservadas.

El acceso al castillo precisaría de ayuda por el desnivel de la calle, se permite el acceso en vehículo a las personas con movilidad reducida.

 La entrada principal es accesible, para entrar tendremos que avisar al centro de interpretación.

 Los baños son accesibles.

 El tránsito es accesible por todo el edificio

 La Torre del Homenaje no es accesible.


 Los puntos de información son accesibles.




Accesibilidad Visual

 Los puntos de información disponen de información en Braille.

Accesibilidad Auditiva

 El personal no conoce la LSE

 No tienen sistema de bucle magnético.


DATOS INFORMATIVOS

DATOS DE CONTACTO

Dirección: Castillo de Alcaudete s/n

C.P.: 23660 **Localidad:** Alcaudete

 Cita Previa

 953 560 304

 www.alcaudete.es










RESTAURANTE CASTILLO DE ALCAUDETE


El restaurante que incluye bar y cafetería, están situados en la planta baja de la hospedería Castillo de Alcaudete. Se trata de un pequeño restaurante con encanto, atendido con un excelente servicio, con un ambiente agradable y decoración de buen gusto.

El hostel está situado muy cerca del Castillo de Alcaudete en un edificio antiguo y rehabilitado que abrió sus puertas en Julio de 2012.



Accesibilidad Física

-  Tiene plazas de aparcamiento, pero no dispone de plazas reservadas.
-  La entrada principal es accesible.
-  La entrada secundaria es accesible.
-  El tránsito es accesible en todo el edificio.
-  El baño es accesible.
-  El mobiliario es accesible.
-  No tiene mostrador accesible.

Accesibilidad Visual

-  La carta de menú no está disponible en braille.

Accesibilidad Auditiva

-  El personal no conoce la LSE
-  No dispone de Bucle Magnético.

Trastornos Alimenticios

-  No dispone de menú para personas con trastornos alimenticios.



DATOS INFORMATIVOS

DATOS DE CONTACTO

Dirección: C/ General Baena, 15

C.P.: 23660 **Localidad:** Alcaudete

 953 82 12 80  reservas@alcaudetehospederia.es







 www.alcaudetehospederia.es

MESÓN VIA VERDE


Restaurante-cafetería de los Apartamentos Turístico Rurales Vía Verde del Aceiten en su su zona más alta y con unas vistas magníficas de la Vía Verde, Sierra Anillos, vega del río vitoras y la inmensidad de nuestros olivares.

Está especializado en tapas y platos típicamente andaluces, con una amplia terraza y salón privado para reuniones y eventos. Al lado de una zona de descanso, recreo y ocio dentro de la Vía Verde del Aceite, a 3,5 kms del casco urbano por la antigua carretera de la estación o Alcaudete-Bobadilla y a 500m de la carretera A-316.



Accesibilidad Física

-  Tiene plazas reservadas de aparcamiento.
-  La entrada principal es accesible, aunque precisaría ayuda por una pendiente.
-  La entrada secundaria no es accesible.
-  Los baños son accesibles.
-  El mobiliario es accesible.
-  El mostrador no es accesible.

Accesibilidad Visual

-  El menú no está disponible en Braille.

Accesibilidad Auditiva

-  El personal no conoce la LSE
-  No dispone de Bucle Magnético.



DATOS INFORMATIVOS

DATOS DE CONTACTO

Dirección: Carretera de la Estación (JA-4309), km.3,5

C.P.: 23660 **Localidad:** Alcaudete

 953 12 05 77  info@ruralviaverdeaceite.com

 www.ruralviaverdeaceite.com










HOSPEDERÍA CASTILLO DE ALCAUDETE



Dispone de 8 habitaciones de las cuales tres de ellas son accesibles, donde la sensibilidad y el buen gusto protagonizan su interiorismo.

El hostel combina confort, calidad y atención personalizada para ofrecer los mejores servicios tanto a clientes de empresa como en viaje de ocio.



Accesibilidad Física

-  Tiene plazas de aparcamiento, pero no dispone de plazas reservadas.
-  La entrada principal es accesible.
-  Tiene tres habitaciones accesibles.
-  Los baños son accesibles.
-  El ascensor es accesible.
-  El mostrador no es accesible.
-  El tránsito es accesible por el edificio.

Accesibilidad Visual

-  Los puntos de información no disponen de información en Braille.
-  El ascensor dispone de pulsadores en Braille.

Accesibilidad Auditiva

-  El personal no conoce la LSE
-  No dispone de Bucle Magnético.

DATOS INFORMATIVOS

DATOS DE CONTACTO

Dirección: C/ General Baena, 15

C.P.: 23660 **Localidad:** Alcaudete

 reservas@alcaudetehospederia.es

 www.alcaudetehospederia.es










APARTAMENTOS VIA VERDE

El Complejo cuya denominación real es Apartamentos Turístico Rurales Vía Verde del Aceite está ubicado en el término municipal de Alcaudete provincia de Jaén, en el paraje denominado Fuente Orbe. Junto a la antigua estación de RENFE hoy reconvertida en zona de descanso, recreo y ocio dentro de la Vía Verde del Aceite, a 3,5 kms del casco urbano por la antigua carretera de la estación o Alcaudete-Bobadilla y a 500m de la carretera A-316.


Los Apartamentos están dotados de las máximas comodidades modernas, y pensados para que cualquier grupo de personas sean familia o amigos puedan sentirse como en su casa, y hacer una vida familiar en el propio apartamento y a la vez disfrutar de nuestra oferta de restauración si sólo le apetece descansar y disfrutar del entorno. Además consta de piscina al aire libre, que será climatizada y cubierta próximamente.

En su zona más alta se puede disfrutar de unas vistas magníficas de la Vía Verde, Sierra Ahillos, vega del río viboras y la inmensidad de nuestros olivares.



Accesibilidad Física

-  Tiene plazas de aparcamiento reservadas.
-  La entrada principal es accesible, precisa ayuda para subir un escalón de tres centímetros.
-  La entrada secundaria es accesible.
-  Los baños son accesibles.
-  Tienen habitación adaptada.
-  El mostrador no es accesible.
-  El transito es accesible, aunque en las zonas comunes exteriores es limitado por el pavimento irregular.

Accesibilidad Visual

-  El menú no está disponible en Braille.

Accesibilidad Auditiva

-  El personal no conoce la LSE
-  No dispone de Bucle Magnético.

DATOS INFORMATIVOS

DATOS DE CONTACTO

Dirección: Carretera de la Estación (JA-4309), km.3,5

C.P.: 23660 **Localidad:** Alcaudete

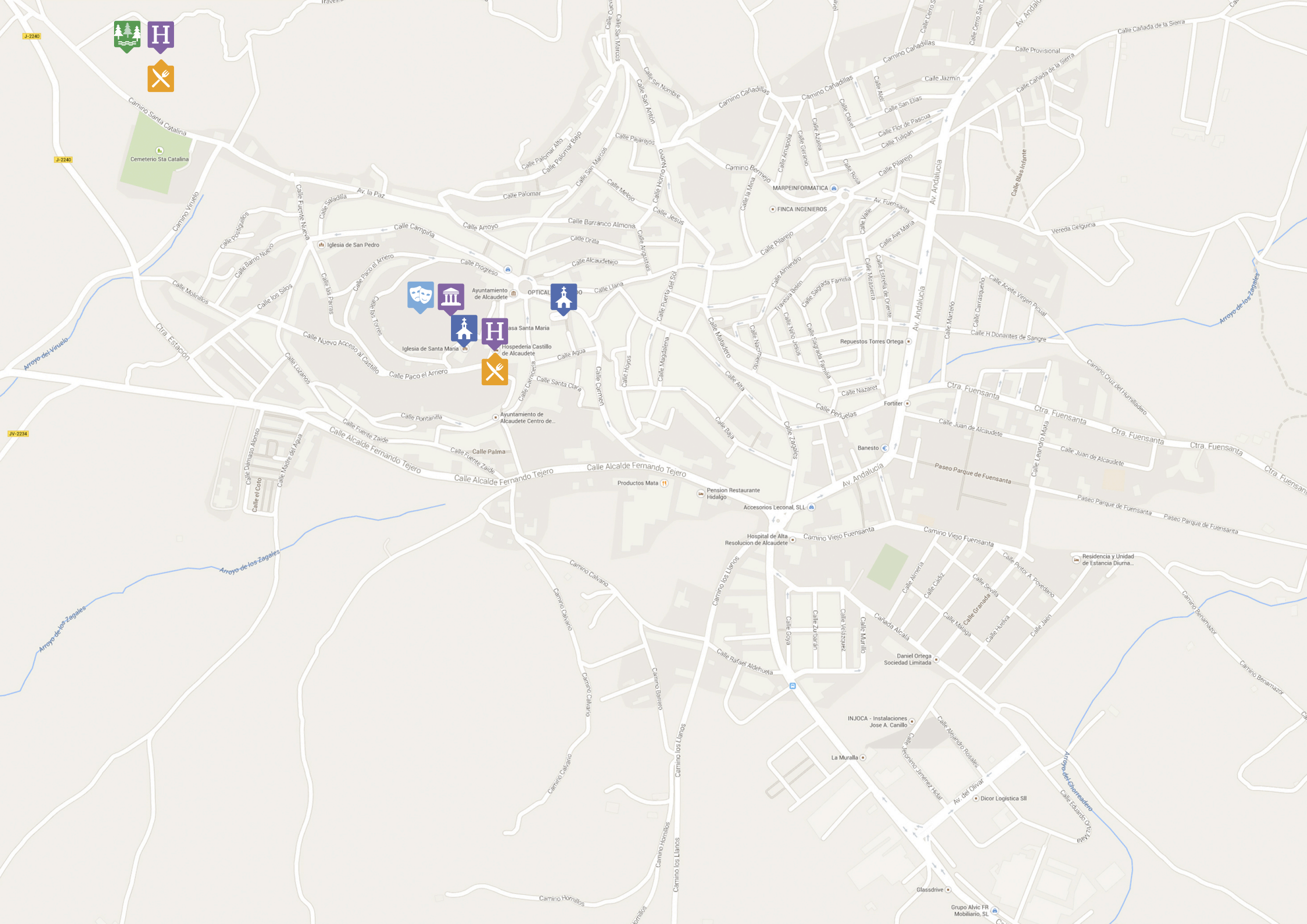
 info@ruralviaverdeaceite.com

 www.ruralviaverdeaceite.com





CALLEJERO



J-3240

J-2246

JV-2234



Cementerio Sta Catalina



Ayuntamiento de Alcaudete

Iglesia de Santa María

Hospedería Castillo de Alcaudete

OPTICAL

FINCA INGENIEROS

Repuestos Torres Ortega

Fortiter

Banesto

Accesorios Leconal SLL

Hospital de Alta Resolución de Alcaudete

Daniel Ortega Sociedad Limitada

INJOCA - Instalaciones Jose A. Canillo

La Muralla

Dicor Logística SLL

Glassdrive

Grupo Alvic FR Mobiliario, SL

Residencia y Unidad de Estancia Diurna...

CASTILLO DE LOCUBÍN





CASTILLO DE LOCUBÍN

Castillo de Locubín es un municipio que se encuentra situado en el corazón de la Sierra Sur.

Su término municipal es muy accidentado, con montes al sur, este, oeste y nordeste de más de 1.000 m de altitud, abriéndose en los terrenos de vega del río San Juan, al noroeste.

El núcleo urbano se sitúa en el fondo de la gran depresión que forman estos montes y junto al nacimiento del río San Juan.

La vega del río es muy rica en frutales y cultivos hortícolas, destacando el del cerezo.



Información

- **Ubicación:** 37°31'41"N 3°56'32"O
- **Altitud:** 706 m
- **Superficie:** 104 km²
- **Población:** 4526 hab. (2013)
- **Gentilicio:** Castellero/a



Teléfonos de Interés

- **Ayuntamiento:** 953 59 13 64
- **Centro de Salud:** 953 59 95 65
- **Policía Local:** 677 488 417
- **Farmacias**
 - Farmacia José Justo Álvarez Tinaut**
Blas Infante, 15 - T: 953 59 13 86
 - Farmacia Juan Carlos Bonillo Perales**
Virgen de la Cabeza, 21 - T: 953 59 11 29
 - Farmacia Raquel Tutau Sánchez**
C/ Cantón Alto, 11 - T: 953 59 00 85

Monumentos

- Ermita de Nuestro Padre Jesús

Espacios naturales

- Parque Paseo

Bares, Restaurantes, Hoteles

- Restaurante “El Moreno”

Fiestas

- Fiesta de la Cereza

PUNTOS DE INTERÉS

ERMITA DE JESÚS NAZARENO

Situada cerca de la iglesia parroquial encontramos esta pequeña ermita dedicada a Jesús Nazareno. En su interior se puede apreciar una bella imagen de Jesús Nazareno, de Martínez Montañés.

Según cuenta la tradición, durante el traslado del Nazareno a Alcalá la Real los portadores pasaron la noche en el castillo. Al día siguiente, la carga se hizo tan pesada que fue imposible proseguir el camino. Ante este hecho, los portadores decidieron construirle una ermita y convertir a Jesús Nazareno en patrón de la localidad.

Las fiestas en honor a Nuestro Padre Jesús Nazareno se celebran del 7 al 11 de septiembre.

DATOS INFORMATIVOS

DATOS DE CONTACTO

Dirección: Paseo de la Constitución s/n

C.P.: 23670 **Localidad:** Castillo de Locubín

🕒 Toda la semana de 9'00 a 17'00 horas

♿ Accesibilidad Física

- 🚻 Tiene plazas de aparcamiento, pero no dispone de plazas reservadas.
- 🚶 La entrada principal es accesible aunque precisaría de ayuda ya que tiene una rampa de un 2% que se transforma en los últimos cincuenta centímetros en una pendiente del 15%.
- 🚫 Mobiliario no es accesible.

👁️ Accesibilidad Visual

- 📖 Los puntos de información no disponen de información en braille

👂 Accesibilidad Auditiva

- 🗣️ El personal no conoce la LSE
- 🔊 No dispone de Bucle Magnético.



PARQUE PASEO

Situado en el centro urbano de Castillo de Locubín, un lugar tranquilo, con un encanto especial.

Gracias a la gran cantidad de árboles, podrás disfrutar de amplios lugares de sombra donde disfrutar solo o en compañía. Dispone de dos restaurantes y una heladería.

En el margen derecho del Parque, podemos disfrutar de un parque infantil para los peques, y de una carpa cubierta donde se celebran pequeños eventos, y una vez al año su principal evento, la Fiesta de la Cereza, donde se pueden degustar todos los productos típicos de la localidad realizados apartir de su producto estrella, la cereza.



DATOS INFORMATIVOS

DATOS DE CONTACTO

Dirección: Paseo de la Constitución s/n

C.P.: 23670 **Localidad:** Castillo de Locubín

🕒 De Lunes a Domingo: Siempre abierto



♿ Accesibilidad Física

- ♿ Dispone de plazas de aparcamiento reservado.
- 🚶 Todos los accesos al parque son accesibles
- 📏 El parque tiene una ligera inclinación de un 2%.
El parque infantil y la carpa tienen como acceso una pendiente del 27%.
- 🚫 Los mostradores de la carpa y de la heladería no son accesibles.

👁 Accesibilidad Visual




- 🚫 No dispone de información en Braille.

RESTAURANTE “EL MORENO”


Restaurante situado en el centro urbano de la localidad, en el interior del Parque/paseo. Gracias a su elevación y a sus inmensas cristaleras podremos disfrutar de una vista excelente del paseo. Es un lugar acogedor, ambiente cálido y tranquilo, donde poder degustar un fabuloso menú o sentarte tranquilamente con un café y un libro.

Este restaurante fue galardonado con el Premio a la mejor cocina tradicional de la comarca, en su amplio menú podemos resaltar varios platos estrella: Flamenquines y San Jacobos caseros, sopa de voladillos o un choto al ajillo, estos dos últimos típicos de Castillo de Locubín.



Accesibilidad Física

-  Tiene plazas de aparcamiento, pero no dispone de plazas reservadas
-  El tránsito hacia los baños y el salón restaurante, tiene un pequeño desnivel con un escalón de 15 cm de grosor, sin ningún tipo de contraste para su distinción.
-  La accesibilidad al interior del baño es buena, pero la transferencia al inodoro es dificultosa, al encontrarse la barra de sujeción entre el inodoro y nosotros.

Accesibilidad Visual

-  El menú no está disponible en Braille.

Accesibilidad Auditiva

-  El personal no conoce la LSE
-  No dispone de Bucle Magnético.

Transtornos Alimenticios

-  No dispone de menú para personas con trastornos alimenticios.




DATOS INFORMATIVOS

DATOS DE CONTACTO

Dirección: Paseo de la Constitución s/n

C.P.: 23670 **Localidad:** Castillo de Locubín

 De lunes a Domingo de 9:00h a 00:00 h.

 953 59 02 10

 www.elmorenorestaurante.com



FIESTA DE LA CEREZA





La Feria de la Cereza, se viene celebrando desde 1983 y con la que Castillo de Locubín rinde homenaje a uno de los productos más afamados de sus huertas, La Cereza. Cada tercer fin de semana de junio, con el inicio de la cosecha, se convoca un concurso de recetas de postres, licores y platos especiales en las que el único requisito es que el preciado fruto rojo ocupe un lugar primordial.

Los platos preparados se exponen al público en vitrinas instaladas en el Parque, que se abren tras la decisión del jurado para su libre degustación. Se puede degustar y comprar cerezas, licores de cereza y productos autóctonos castilleros. Todo esto amenizado con actuaciones musicales y culturales. Esta fiesta tiene cada año más aceptación siendo muchísimos los visitantes en estos días los que se acercan a degustar tanto las cerezas como los platos, postres o licores derivados de esta afamada fruta, a la vez que visitar Castillo y sus encantadores entornos.


Algunas de las variedades de cerezas que se cultivan en nuestro municipio son :

Burlat, Bing, Sumburst, Summit, 4.70, Bing, Napoleón, Van, Starking y Lamper.

Accesibilidad Física

-  Tiene plazas de aparcamiento, pero no dispone de plazas reservadas.
-  Todos los accesos al parque son accesibles
-  El parque tiene una ligera pendiente de un 2%. El parque infantil y la carpa tienen como acceso una pendiente excesiva del 27%.
-  Los mostradores de la carpa y de la heladería no son accesibles.

Accesibilidad Visual

-  Los puntos de información no disponen de información en braille



DATOS INFORMATIVOS

DATOS DE CONTACTO

Dirección: Paseo de la Constitución s/n

C.P.: 23670 **Localidad:** Castillo de Locubín

 3º Fin de Semana de Junio

 www.castillodelocubin.es





CALLEJERO



Fábrica de Aceite

Av. Virgen del Rocío

OLIVARA. Casa Mirador de Locubin

Caja GRANADA

Policía Local de Castillo de Locubin

"la Caixa"

Auto Escuela Virgen del Camino

Oficina de Correos

Jaen Property Services

Restaurante

Manufacturas Andaluzas

Calle Virgen de los Dolores

JV-2261

JV-2217

JV-2261

JV-2261

A-6050

JV-2261

JV-2217

JV-2261

A-6050

A-6050

A-6050

A-6050

JV-2263

JV-2263

A-6050

A-6050

A-6050

FRAILES





FRAILES

Frailes conserva en su territorio un atractivo y apreciable patrimonio cultural y natural. Ofrece una estampa única entre nuestras poblaciones vecinas, con un punto de interés turístico en vías de expansión.

Son muchos los motivos para perderse en Frailes: descubrir nuevas gentes, paisajes aromas sabores o reencontrarse con ellos.

Frailes cuenta con una privilegiada climatología, con veranos muy frescos. Se dice de la localidad que es el "Paraíso del agua" por el gran número de fuentes que brotan por sus calles y alrededores, en especial la del Nacimiento.



Información

- **Ubicación:** 37°29'11" N · 3°50'14" O
- **Altitud:** 980 m
- **Superficie:** 41,37 km²
- **Población:** 1681 hab. (2013)
- **Gentilicio:** Freilero,ra



Teléfonos de Interés

- **Ayuntamiento:** 953 59 30 02
- **Centro de Salud:** 953 59 34 05
- **Taxis:** 953 59 41 38

Monumentos

- Parroquia Santa Lucía Martir

Bares, Restaurantes, Hoteles

- Bar El Cazador
- Restaurante El Choto
- La Tomatina
- Restaurante La Posada

Fiestas

- Fiesta del Vino

Otros

- Bodegas Campoameno
- Fábrica del Queso

**PUNTOS
DE INTERÉS**

PARROQUIA SANTA LUCÍA MARTIR

Su origen es una pequeña ermita levantada entre 1555 y 1576 por los alarifes Gregorio y Domingo Ruiz, tutelada entonces por la Real Abadía de Alcalá la Real. A finales del siglo XVII se amplió bajo la dirección de Jacinto Pérez, acorde con el crecimiento de la aldea y de las necesidades del culto. La iglesia conserva su estructura volumétrica pero presenta novedades en su portada, ahora más estilizada. Lateralmente, la iglesia tiene otra portada junto a un sugestivo mirador. En 1778, poco antes de que se convirtiera en parroquia, se trasladó a la iglesia la pila bautismal de la iglesia abacial de Alcalá la Real.



DATOS INFORMATIVOS

DATOS DE CONTACTO





Dirección: C/ Caridad, 1

C.P.: 23690 **Localidad:** Frailes


 De lunes a Domingo de 9,00 h a 19,00 h





Accesibilidad Física

-  No dispone de plazas de Aparcamiento.
-  Entrada accesible por la puerta principal
-  Tránsito es accesible en todo el edificio.
-  El mobiliario no está adaptado a personas que portan silla de ruedas.

Accesibilidad Visual

-  Los puntos de información de disponen de información en Braille.







Accesibilidad Auditiva

-  El personal no conoce la LSE
-  No dispone de Bucle Magnético.

BAR EL CAZADOR

Escondido entre las calles de Frailes nos encontramos este bar de tapas, lugar regentado mayoritariamente por los “cazaores” de la localidad. Estupendo bar donde comer de picoteo o raciones. Si lo visitamos un domingo cualquiera degustaremos su tapa estrella, las manitas de cerdo, famosas en la localidad. Otros platos típicos que recomendamos de su carta son las croquetas y los flamenquines. Por las tardes el bar de tapas se transforma en pub de copas con muy buen ambiente y a muy buen precio.

Accesibilidad Física



-  No dispone de plazas de Aparcamiento.
-  Entrada accesible por la puerta principal
-  Dispone de mostrador adaptado.
-  Transito accesible en el salón y las zonas comunes.
-  El Baño es accesible
-  El mobiliario no está adaptado a personas que portan silla de ruedas.



Accesibilidad Visual

-  No dispone de Menú en Braille.

Accesibilidad Auditiva

-  El personal no conoce la LSE
-  No dispone de Bucle Magnético.

Trastornos Alimenticios


-  No dispone de menú para personas con trastornos alimenticios.



DATOS INFORMATIVOS

DATOS DE CONTACTO

Dirección: C/ San Antonio nº28

C.P.: 23690 **Localidad:** Frailes

 Toda la semana de 12,00 h a 15,30 y 17,30 a 00,00 h


 677 443 163  chicocazaor@gmail.com



RESTAURANTE EL CHOTO

Magnífico restaurante en la entrada de Frailes, con una gran variedad en el menú. Tiene como especialidad el choto, las croquetas, las chuletas de cordero y toda una variedad de carnes a la brasa. En su bodega encontramos variedad de vinos de la tierra y un espacioso salón con una buena chimenea y un pequeño recinto cerrado donde podemos dejar a los niños que juegen en un pequeño centro de ocio infantil de juegos y toboganes.

Un sitio muy recomendable para comer y disfrutar.





DATOS INFORMATIVOS

DATOS DE CONTACTO

Dirección: C/ Avenida nº5







C.P.: 23690 **Localidad:** Frailes

 De Lunes a Viernes de 7,15 a 18,00 h.. S y D todo el día

 657 984 887





Accesibilidad Física

-  Dispone de plazas de Aparcamiento.
-  Entrada accesible es por la puerta principal.
-  La Tienda no dispone de mostrador adaptado.
-  Transito accesible entre la Quesería y la Tienda.
-  El cuarto de baño es accesible.
-  El mobiliario de la Tienda no está adaptado a personas en silla de ruedas.

Accesibilidad Visual

-  No dispone de Menú en Braille.

Accesibilidad Auditiva

-  El personal no conoce la LSE
-  No dispone de Bucle Magnético.

Trastornos Alimenticios


-  No dispone de menú para personas con trastornos alimenticios.

LA TOMATINA

De tapeo por Frailes es visita obligada asomarse por La Tomatina. Aquí se respira el buen ambiente, buenas tapas, es económico y hay un trato del personal.

La Tomatina fue ganadora del premio de la ruta de la tapa en Frailes con su tapa Bacalao al Horno.

Tiene dos ambientes: una zona de tapeo y una zona reservada de restaurante.



DATOS INFORMATIVOS

DATOS DE CONTACTO

Dirección: Dean Mudarra, 24

C.P.: 23690 **Localidad:** Frailes

🕒 Todos los días de 12:00-02:00 h.

☎ 676 245 254

📱 <https://www.facebook.com/LaTomatinaCafeBar>



♿ Accesibilidad Física

- ♿ No dispone de plazas de Aparcamiento.
- 🚪 Entrada accesible por la puerta principal, mediante una rampa.
- 📄 No dispone de mostrador adaptado.
- 🚶 Transito accesible en el salón y las zonas comunes.
- ♿ Los baños son accesibles.
- 🪑 El mobiliario no está adaptado a personas que portan silla de ruedas.

👁 Accesibilidad Visual

- 📄 No dispone de Menú en Braille.

👂 Accesibilidad Auditiva

- 🗣 El personal no conoce la LSE
- 🔊 No dispone de Bucle Magnético.







🍴 Trastornos Alimenticios

- 🍴 No dispone de menú para personas con trastornos alimenticios.

RESTAURANTE LA POSÁ

Situado en la parte baja de la localidad, justo al lado del cauce del río que atraviesa Frailes. Como bien indica su nombre al entrar nos embriaga ese aspecto antiguo de posada, de decoración rústica y acogedora. En un apartado del mesón junto a una chimenea de leña se sitúan unas cuantas mesas para degustar sus productos de elaboración casera, todos ellos de su huerta propia. Su plato estrella es el cordero lechal, el cual es criado por la propia familia. El día de nuestra visita también pudimos comprobar que producen su propio vino, famoso en los alrededores, ya que todo el que visitaba el lugar lo solicitaba. En época veraniega tienen terraza exterior para disfrutar de un buena cena junto al fresco del río.



Accesibilidad Física

-  Dispone de plazas de aparcamiento, pero no plazas reservadas.
-  Entrada accesible por la puerta secundaria, mediante una rampa.
-  Dispone de mostrador adaptado.
-  Transito accesible en todo el local.
-  El cuarto de Baño es accesible.
-  El mobiliario es accesible.

Accesibilidad Visual

-  No dispone de Menú en Braille.

Accesibilidad Auditiva

-  El personal no conoce la LSE
-  No dispone de Bucle Magnético.

Trastornos Alimenticios

-  No dispone de menú para personas con trastornos alimenticios.





DATOS INFORMATIVOS

DATOS DE CONTACTO

Dirección: Calle Tejar nº 3

C.P.: 23690 **Localidad:** Frailes

 De Martes a Domingo de 7:00-01:00 h.

 953 59 32 18

 mesonlaposa@hotmail.es



FIESTA DEL VINO

Desde 1997 el Ayuntamiento de Frailes promociona sus productos típicos y los dulces caseros que se elaboran en las panaderías de la localidad. Esta fiesta es la plasmación del deseo de hacer de nuestro pueblo un verdadero paraíso interior, de dar a conocer al público nuestro municipio y la variedad y calidad de nuestra gastronomía. A principios de la primavera, la población se abre festivamente aunando cultura y gastronomía, pasado y presente. Con el vino no hay que excederse, hay que beberlo en la cantidad justa. Es como alcanza su grandeza y abre el alma a cuantos saborean el néctar de la uva, sin ningún aditivo, sólo el de la tradición y el proceso natural. Pásate, todo es cuestión de verlo.




DATOS INFORMATIVOS

DATOS DE CONTACTO






Dirección: Caseta Municipal

C.P.: 23690 **Localidad:** Frailes


 Comienzos de Primavera




Accesibilidad Física

-  Dispone de plazas de aparcamiento, pero no plazas reservadas.
-  Entrada accesible por la puerta principal y la puerta secundaria.
-  No dispone de mostrador adaptado.
-  No dispone de baños
-  El mobiliario es accesible

Accesibilidad Visual

-  Los puntos de información no disponen de información en Braille.

Accesibilidad Auditiva

-  El personal no conoce la LSE
- No dispone de Bucle Magnético.

BODEGAS CAMPOAMENO

La bodega está enclavada en la localidad jienense de Frailes, en plena comarca de la Sierra Sur de Jaén, tierra de gran tradición vinícola. Lo cual queda corroborado por la concesión en el año 2003 de la mención “Vino de la Tierra de la Sierra Sur de Jaén”. Así mismo también, los vinos de La Martina están bajo el sello de **Calidad Certificada otorgado por la Junta de Andalucía desde el 2005**. Se trata, por tanto, de una tierra especialmente apta para el cultivo de la vid.

En octubre de 2013 recibe el premio Mezquita de Oro.

Las bodegas son visitables previa cita.

Hay una Tienda donde adquirir todos los vinos que elabora la Bodega y donde se realizan catas.



DATOS INFORMATIVOS

DATOS DE CONTACTO

Dirección: Pol. Industrial la Dehesilla s/n

C.P.: 23690 **Localidad:** Frailes

🕒 De lunes a Viernes de 9:00-14:00 y de 16:00-20:00 h.

☎ 677 443 163 ✉ sierrasur@aceitessierrasur.es

🌐 www.gruposierrasur.es

📘 <https://www.facebook.com/pages/Bodegas-Campoameno/178083412214910>



♿ Accesibilidad Física

- ♿ Dispone de plazas de Aparcamiento.
- 🚪 Entrada accesible es por la puerta secundaria que da acceso a la Bodega.
- 🚪 La Tienda no dispone de mostrador adaptado.
- 🚪 Transito accesible entre la Bodega y la Tienda.
- ♿ El baño no es accesible.
- 🚪 El mobiliario de la Tienda no está adaptado a personas en silla de ruedas.
- 🚪 La zona de Bodega donde se ubican las barricas para la crianza no es accesible.

👁 Accesibilidad Visual

- 🗨 Los puntos de información no disponen de información en Braille.

👂 Accesibilidad Auditiva

- 🗣 El personal no conoce la LSE
- 🔊 No dispone de Bucle Magnético.








FÁBRICA DE QUESO

Quesos Artesanos de Frailes es una Quesería de tradición que elabora inmejorables quesos con materia prima procedente de la leche de cabra recién ordeñada y pastoreada en los campos de Sierra Sur, obteniendo un producto gourmet.


La Quesería es visitable previa cita y dispone de una Tienda donde adquirir todos los quesos de elaboración propia.

Primer premio en la modalidad de quesos elaborados con leche de cabra cruda, Guadalteba 202.



Accesibilidad Física


-  Dispone de plazas de Aparcamiento.
-  Entrada accesible es por la puerta principal.
-  La Tienda no dispone de mostrador adaptado.
-  Transito accesible entre la Quesería y la Tienda.
-  El baño no es accesible.
-  El mobiliario de la Tienda no está adaptado a personas en silla de ruedas.
-  La zona de elaboración de los quesos es accesible.

Accesibilidad Visual

-  Los puntos de información de disponen de información en Braille.

Accesibilidad Auditiva

-  El personal no conoce la LSE
-  No dispone de Bucle Magnético.





DATOS INFORMATIVOS

DATOS DE CONTACTO

Dirección: Ctra. Alcalá, KM 8,800

C.P.: 23690 **Localidad:** Frailes

 De lunes a Viernes de 9:00-14:00 y de 16:00-20:00 h.

 654 349 753





CALLEJERO



Ermita de la Virgen de las Angustias

Casa Mariquilla

Ayuntamiento de Frailes

Google

Arroyo de la M...

Arroyo de la Martina

Arroyo de...

Calle García Lorca

Arroyo de los Linares

J-2340

J-2340

J-2340

J-2340

J-2340

J-2340

J-2340

J-2340

J-2340

J-2340

J-2340

J-2340

J-2340

J-2340

J-2340

J-2340

J-2340


J-2340

J-2340



FUENSANTA DE MARTOS





FUENSANTA DE MARTOS

Fuensanta de Martos es un pequeño municipio situado en la comarca de la Sierra Sur de Jaén, a 36 km de la capital.

Su término es mayoritariamente agrícola, dedicado principalmente al cultivo del olivo, el cual, junto a la industria almazarera, constituyen las principales actividades económicas del municipio junto al tapizado del mueble, del que constituye un centro de importancia a nivel andaluz.

La Iglesia de Nuestra Señora de la Fuensanta, de gran sobriedad, destaca sobre el patrimonio histórico de la localidad.



Información

- **Ubicación:** 37°38'47"N 3°54'39" O
- **Altitud:** 725 m
- **Superficie:** 53,32 km²
- **Población:** 3226 hab. (2013)
- **Gentilicio:** Fuensanteño/a



Teléfonos de Interés

- **Ayuntamiento:** 953 56 50 00
- **Centro de Salud:** 953 56 30 22
- **Policía Local:** 953 56 50 00
- **Taxi:** 953 56 41 65
- **Farmacias**
Rafael Muñoz Montes
Paseo de Colón, 2 - T: 953 56 50 77

Monumentos

- Iglesia de Ntra. Sra. de la Fuensanta

Espacios Naturales

- Parque de Ntra. Sra. de la Fuensanta
- Paraje de San Isidro

Bares, Restaurantes y Hoteles

- Mesón “La Posada”
- Restaurante “El Escaramujo”

Fiestas

- Representación de la Pasión y Muerte de Jesús

Otros

- Embutidos Luque
- Panadería Confitería “Hnos. Parra”
- Caseta Municipal



PUNTOS DE INTERÉS

IGLESIA DE NUESTRA SEÑORA DE LA FUENSANTA





El bien cultural más valioso de este industrioso pueblo, desde el punto de vista estrictamente arquitectónico, es la iglesia parroquial de Nuestra Señora de la Fuensanta. Su origen se remonta al siglo XVI y su lexicografía artística es renacentista, aunque sin alardes estilísticos ni grandes pretensiones en cuanto a sus proporciones o soluciones constructivas.

Su interior consta de una sola planta de cajón -o de lo que también se conoce como contenedor-, dividida en tres naves que sostienen columnas de fuste liso con capiteles dóricos y arcos ojivales escasamente decorados.



Exteriormente, la iglesia presenta dos cuerpos separados por moldura con dos sobrias portadas enmarcadas por arcos de medio punto. La fachada lateral, la que mira a la Fuente de la Negra, es de mayores proporciones que la lateral que se sitúa en la perspectiva con la calle de acceso al centro del pueblo.

El elemento más singular de la fábrica de la iglesia lo constituye su torre, ubicada lateralmente en esquina entre las dos portadas. No está exenta, sino integrada en el edificio, al que supera y añade aún un tercer cuerpo para campanario, con huecos cubiertos por arcos de medio punto.

Accesibilidad Física

-  Tiene plazas de aparcamiento, pero no dispone de plazas reservadas.
-  La puerta principal es accesible, salvando un escalón de dos centímetros.
-  El tránsito es accesible en todo el edificio, aunque el acceso a la nave central tiene una rampa de un metro y medio de un 12% de desnivel.
-  El mobiliario no es accesible.

Accesibilidad Auditiva

-  El personal no conoce la LSE
-  No tiene sistema de bucle magnético



DATOS INFORMATIVOS

DATOS DE CONTACTO

Dirección: Plaza de la Constitución s/n

C.P.: 23610

Localidad: Fuensanta de Martos

 Lunes a Domingo: de 9:00h a 19:00h



PARQUE DE NTRA. SRA. DE LA FUENSANTA







Un espacio verde que sirve de punto de encuentro y convivencia a la comunidad fuensanteña.

Sirve de auditorio para presenciar la famosa representación en vivo de la Pasión de Jesús que se lleva a cabo el Jueves Santo en un paraje conocido por el Calvario, lugar envuelto en una sobrecogedora magia donde retumban de especial forma las palabras que cada año nos relatan la que es tenida por muchos como la historia más grande jamás contada.

La escenificación actual comienza con la Santa Cena, prosiguiendo con la traición de Judas, la oración en el huerto, el prendimiento, el lavatorio de manos de Pilatos, la subida al Calvario, la crucifixión entre los ladrones Gestas y Dimas, y la expiración, siendo éstos instantes los de mayor expresión dramática de la representación, donde el entorno, la música y la iluminación ayudan a sublimar la emoción de tan crucial momento.

A pocos metros, siguiendo el curso urbano del río, se encuentra otro edificio público relacionado con el agua, el lavadero, cuyo origen se remonta al siglo XVII.

Accesibilidad Física

-  Tiene plazas de aparcamiento, pero no dispone de plazas reservadas.
-  La entrada principal es accesible.
-  La entrada secundaria es accesible.
-  Los puntos de información son accesibles.
-  Los baños son accesibles, se encuentran a 50 metros en el Ayuntamiento.
-  El mobiliario no es accesible.





DATOS INFORMATIVOS

DATOS DE CONTACTO

Dirección: Parque Nuestra Sra. de la Fuensanta

C.P.: 23610 **Localidad:** Fuensanta de Martos

 De Lunes a Domingo: Siempre abierto

 953 56 50 00

 www.fuensantademartos.es









PASAJE DEL DESPEÑADERO

En torno a un monumento natural de gran envergadura, llamado Despeñadero, se ha creado un paseo que se prolonga por las orillas del Río de la Virgen (río de pequeño caudal que recorre el municipio de Fuensanta de Martos, y alrededor del cual se produjo el asentamiento de esta localidad). El paseo tiene alrededor de 300 metros. Este monumento está formado por una gran montaña rocosa con una pared vertical. En dicha zona se encuentran diferentes cuevas, donde se han encontrado yacimientos pertenecientes al Neolítico (cuevas no son visitables). Este paseo está formado por un suelo compacto, que permite disfrutar de un rato muy tranquilo y agradable. Se podrá disfrutar también de la vegetación propia de la zona, muchas áreas de romero, encinares y coscojales. Además se podrán ver huertos de los vecinos de la zona.


A las plantaciones de cerezo, comunes en el territorio, y por su cercanía a zonas bien conservadas de bosques frondosos, acuden con frecuencia el mirlo, el torzal charlo e incluso el arrendajo.

El término es también rico en anfibios y reptiles, favorecido, de un lado, por la variedad de ambientes y, por otro, por la presencia del Río de la Virgen que atraviesa el municipio.

Accesibilidad Física

-  Tiene plazas de aparcamiento, pero no dispone de plazas reservadas.
-  La entrada principal es accesible, aunque esta sin finalizar y el terreno es algo irregular.
-  La entrada secundaria no es accesible.
-  Los puntos de información son accesibles.
-  El mobiliario es accesible.
-  El tránsito es accesible en todo el trayecto, siendo la pendiente máxima de un 4%.

Accesibilidad Visual

-  Los puntos de información no disponen de información en Braille.



DATOS INFORMATIVOS

DATOS DE CONTACTO

Dirección: Carretera de Valdepeñas s/n

C.P.: 23610

Localidad: Fuensanta de Martos

 De Lunes a Domingo: Siempre abierto

 fuensanta@promojaén.es



MESÓN LA POSADA

Situado en el centro de la localidad, es un mesón familiar de aspecto rustico donde se han cuidado todos los detalles. Dispone de dos zonas, una zona de tapeo y otra en su interior como restaurante.

Todos los productos que nos ofrecen en su carta son caseros, en la que podemos destacar los enormes flamenquines y el lomo al ajillo, así como sus famosos postres de tarta de queso y tarta de chocolate.



DATOS INFORMATIVOS

DATOS DE CONTACTO

Dirección: C/ Parralejo , 5

C.P.: 23610

Localidad: Fuensanta de Martos

🕒 de 6:30 h a 01:00 h

☎ 953 565 211



♿ Accesibilidad Física

- ♿ Tiene plazas de aparcamiento, pero no dispone de plazas reservadas.
- 🚶 La entrada principal es accesible, aunque para acceder al acerado tenemos que hacer lo unos metros más arriba.
- ♿ Los baños son accesibles.
- 🚶 El mobiliario es accesible.
- 🚶 El transito es accesible en todo en el local.
- 🚶 No tiene mostrador adaptado.

👁 Accesibilidad Visual

- 👁 El menú no está disponible en Braille.

👂 Accesibilidad Auditiva

- 👂 No tiene sistema de bucle magnético.
- 👂 El personal no conoce la LSE.

🍴 Transtornos Alimenticios

- 🍴 Dispone de menú para personas con trastornos alimenticios, previo aviso.







BAR RESTAURANTE “EL ESCARAMUJO”

Unos kilómetros antes de llegar a la localidad de Fuensanta de Martos nos encontramos en el margen derecho de la carretera un antiguo cortijo familiar destinado a la hostelería, su dedicación a la cocina casera, ha hecho de este lugar un enclave perfecto para degustar platos creativos.


Restaurante de estilo rustico, muy acogedor, equipado con un chimenea de leña, donde calentarnos en los fríos días de invierno. Otra de las cosas a destacar es que en el exterior contamos en los meses de verano de terraza, con un parque infantil vallado para los peques.

El precio medio si se come a la carta es de unos 20 euros, aunque también disponen de menú diario a un precio de 8 euros.



Accesibilidad Física

-  Tienes plazas de aparcamiento, pero no dispone de plazas reservadas.
-  La entrada principal es accesible. La rampa de acceso tiene una fuerte pendiente.
-  El mostrador no es accesible.
-  Los baños son accesibles.
-  El transito es accesible en todo el local.
-  El mobiliario es accesible.

Accesibilidad Visual


-  El menú no está disponible en Braille.

Accesibilidad Auditiva

-  No tiene sistema de bucle magnético.
-  El personal no conoce la LSE.

Transtornos Alimenticios

-  Dispone de menú para personas con trastornos alimenticios, previo aviso.




DATOS INFORMATIVOS

DATOS DE CONTACTO

Dirección: Carretera Martos, km 9

C.P.: 23610

Localidad: Fuensanta de Martos

 de 8:30 h. a 01:00 h (en invierno cierran lunes martes y miércoles por las tardes)

 953 565 112  brescaramujo@iespana.es







REPRESENTACIÓN DE LA PASIÓN Y MUERTE DE JESÚS

Guarda el calendario festivo de Fuensanta una de las joyas de la cultura tradicional de la provincia de Jaén. Se trata de la representación de la Pasión y Muerte de Jesucristo que se lleva a cabo el Jueves Santo en un paraje conocido por el Calvario, lugar envuelto en una sobrecogedora magia donde retumban de especial forma las palabras que cada año nos relatan la que es tenida por muchos como la historia más grande jamás contada.


Los orígenes de estas representaciones pasionales se pierden en la memoria colectiva de los fuentesanteños, si bien no fue hasta 1976 cuando fueron rescatadas del olvido e impulsadas de nuevo con notable éxito. Las primitivas escenificaciones se realizaron hasta el comienzo de la contienda civil de 1936-39, y se llevaban a cabo durante el Jueves y el Viernes Santo. De ellas recuerdan los más viejos del lugar algunos versos y el “Paso de Abraham e Isaac”, hoy desaparecido, y la procesión del Beso, antaño integrada en la Representación de los Pasos, y que en la actualidad evoca el emotivo encuentro de Jesús con su Madre en las calles de Fuensanta.

La escenificación actual comienza con la Santa Cena, prosiguiendo con la traición de Judas, la oración en el huerto, el prendimiento, el lavatorio de manos de Pilatos, la subida al Calvario, la crucifixión entre los ladrones Gestas y Dimas, y la expiración, siendo éstos instantes los de mayor expresión dramática de la representación, donde el entorno, la música y la iluminación ayudan a sublimar la emoción de tan crucial momento.


Accesibilidad Física

-  Tiene plazas de aparcamiento, pero no dispone de plazas reservadas.
-  La entrada principal es accesible.
-  La entrada secundaria es accesible.
-  Los puntos de información son accesibles.
-  Los baños son accesibles, se encuentran a 50 metros en el Ayuntamiento.
-  El mobiliario es inaccesible.

Accesibilidad Visual

-  Los puntos de información no disponen de información en Braille.

Accesibilidad Auditiva

-  El personal no conoce la LSE




DATOS INFORMATIVOS

DATOS DE CONTACTO

Dirección: Parque Nuestra Sra. de la Fuensanta

C.P.: 23610 **Localidad:** Fuensanta de Martos

 Jueves Santo de cada año

 953 56 50 00

 www.fuensantademartos.es








EMBUTIDOS LUQUE

Aprovechando el excelente clima de la Sierra Sur, la familia Luque se dedica a la elaboración de embutidos y jamones.


En esta fábrica, donde también se pueden comprar los productos, nos encontraremos con la especialidad de embutidos y jamones sin colesterol, de elaboración exclusiva con aceite de oliva, después de extraer de la carne toda la grasa animal.

Se organizan visitas guiadas a la fábrica, donde se podrá ver el proceso de elaboración, previa concertación.



Accesibilidad Física

-  Tiene plazas de aparcamiento, pero no dispone de plazas reservadas.
-  La entrada principal es accesible.
-  La entrada secundaria es accesible.
-  El tránsito es accesible en todo el negocio. Podremos visitar tanto el punto de venta como la fábrica de elaboración y almacenaje, todo se encuentra en planta única.
-  No tiene baños adaptados.

Accesibilidad Visual

-  Los puntos de información no disponen de información en Braille.

Accesibilidad Auditiva

-  El personal no conoce la LSE
-  No tienen sistema de bucle magnético




DATOS INFORMATIVOS

DATOS DE CONTACTO

Dirección: Carretera del Castillo, 1

C.P.: 23610 **Localidad:** Fuensanta de Martos

 de 9:00 h. a 14:00 h. y de 17:00 h. a 19:30 h

 953 564 205 | 953 565 095

 www.embutidosluque.com



PANADERÍA CONFITERÍA HERMANOS PARRA

Negocio familiar situado a pocos metros del centro de la localidad, además de ser panadería-confitería, tendremos el placer de disfrutar de sus productos allí mismo, en una pequeña cafetería en el mismo local.

Es un placer para el paladar degustar sus productos de elaboración casera donde destacan las tortas de chocolate, tortas de pasas y nueces, tortas de aceite y manteca de cerdo. También destacan sus panes artesanos.



DATOS INFORMATIVOS

DATOS DE CONTACTO

Dirección: C/ Fuentecica s/n

C.P.: 23610 **Localidad:** Fuensanta de Martos

🕒 de 8:00 a 14:00 y 17:00 a 20:30

☎ 953 101 200



♿ Accesibilidad Física

- ♿ Tiene plazas de aparcamiento, pero no dispone de plazas reservadas.
- 🚪 La entrada principal es accesible.
- 🚶 El mostrador es accesible.
- ♿ El baño es accesible.
- 🚶 El transito es accesible en todo el local, aunque para entrar al baño es un espacio reducido.
- 🚶 El mobiliario es accesible.

👁 Accesibilidad Visual

- 🗉 Los puntos de información no disponen de información en Braille.

👂 Accesibilidad Auditiva








- 🗣 El personal no conoce la LSE
- 🔊 No tienen sistema de bucle magnético

CASETA MUNICIPAL


La explotación de la caseta municipal es privada, no se encuentra abierta todo el año. Es un lugar muy espacioso donde se celebran todo tipo de eventos, bodas, comuniones, e incluso podemos contratar comidas a grupos previo aviso durante todo el año.

Solamente la encontraremos abierta en Semana Santa y en verano los fines de semana.



Accesibilidad Física

-  Tiene plazas de aparcamiento, pero no dispone de plazas reservadas.
-  La entrada principal es accesible.
-  La entrada secundaria es accesible.
-  Los baños son accesibles, siendo el adaptado el de señoras.
-  El mostrador es accesible.
-  El mobiliario es accesible.
-  El transito es accesible en todo el local.

Accesibilidad Visual

-  El menú no está disponible en Braille.

Accesibilidad Auditiva

-  No tiene sistema de bucle magnético.
-  El personal no conoce la LSE.

Transtornos Alimenticios

-  Dispone de menú para personas con trastornos alimenticios, previo aviso.



DATOS INFORMATIVOS


DATOS DE CONTACTO

Dirección: Avd. del Parque s/n

C.P.: 23610

Localidad: Fuensanta de Martos

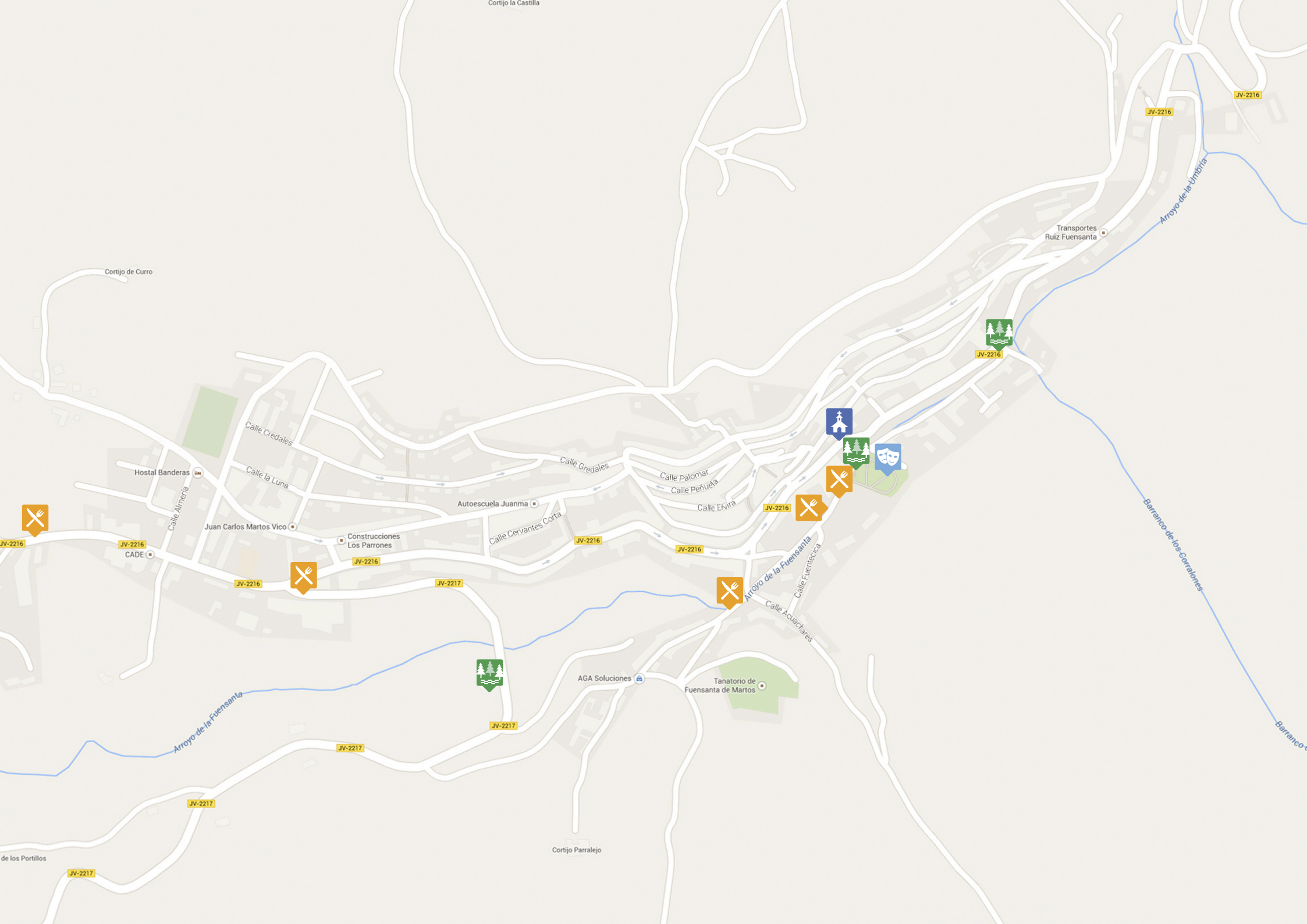
 Semana Santa y Fines de Semana de Verano

 953 565 211





CALLEJERO



Cortijo la Castilla

Cortijo de Curro

JV-2216

JV-2216

Transportes Ruiz Fuensanta

Arroyo de la Umbria

JV-2216

Calle Credales

Calle la Luna

Hostal Banderas

Calle Almería

Juan Carlos Martos Vico

Construcciones Los Parrones

Autoescuela Juanma

Calle Cervantes Corta

Calle Credales

Calle Palomar

Calle Peñuela

Calle Elvira

JV-2216

JV-2216

JV-2216

JV-2216

JV-2216

JV-2217

JV-2216

JV-2216

JV-2216

Arroyo de la Fuentecica

Calle Fuentecica

Calle Actuarias

Barranco de los Corrales

Arroyo de la Fuentecica

JV-2217

JV-2217

JV-2217

AGA Soluciones

Tanatorio de Fuensanta de Martos

Cortijo Parralejo

JV-2217

de los Portillos

Barranco de los Corrales

JAMILENA





JAMILENA

Jamilena es el más pequeño de los municipios de la provincia y se sitúa en el extremo suroeste de la comarca de Sierra Sur.

Su reducido término municipal se divide en dos mitades: una serrana, dedicada a pastos, y otra ocupada por olivar. Precisamente el olivar, a pesar de su pequeña extensión, es la actividad económica principal debido al gran número de explotaciones que existen en los municipios limítrofes.

El otro gran producto de Jamilena, el ajo, no se cultiva en su término sino en otros de la provincia o del resto del país, aunque la conservación, manipulación, envasado y comercialización se realiza en la propia localidad y constituye una de las ocupaciones principales.



Información

- **Ubicación:** 37°44'48"N 3°54'40"O
- **Altitud:** 765 m
- **Superficie:** 8,99 km²
- **Población:** 3507 hab. (2013)
- **Gentilicio:** Jamilense/a



Teléfonos de Interés

- **Ayuntamiento:**
- **Centro de Salud:** 953 56 62 32
- **Guardia Civil:** 953 41 71 37
- **Taxi:** 669 47 65 20
- **Farmacias**
Farmacia Ortega Bueno
T. 953 56 60 08

Espacios Naturales

- Plaza de España
- Fuente Mayor
- Paraje de San Isidro

Fiestas

- Romería de San Isidro

PUNTOS DE INTERÉS

PLAZA DE ESPAÑA

Es un lugar muy querido y entrañable por los jamilenúos.


Es zona de juegos para los niños y de paseo para los adultos.

Esta plaza ha sido y es testigo y centro de la vida de toda la vida social y cultural de Jamilena: en ella se celebran conciertos, mercados medievales, concursos de pintura, galas de carnaval, nombramientos de reinas en las fiestas patronales, pregones, atracciones de feria y un largo etcétera.

Alrededor de la Plaza hay bares y espacios de ocio como la Caseta Municipal, que en verano dispone de servicio de piscina. Tiene una zona de juegos infantiles.

Preside la Plaza la Iglesia Parroquial de Nuestra Señora de la Natividad de estilo renacentista.

Accesibilidad Física


 Tiene de plazas de aparcamiento, pero no dispone de plazas reservadas.

 La entrada principal es accesible.

 Mobiliario accesible.

 Transito accesible en toda la plaza mediante un sistema de rampas.

Accesibilidad Visual

 Los puntos de información no disponen de información en braille

DATOS INFORMATIVOS

DATOS DE CONTACTO

Dirección: Plaza de España

C.P.: 23658 **Localidad:** Jamilena

 De Lunes a Domingo: Siempre abierto



FUENTE MAYOR

El Paseo de la Fuente está situado al lado de la Ermita de San Francisco y es la suma de dos espacios: la Fuente Mayor y la zona de merenderos poblada de una pequeña zona de árboles.

La Fuente Mayor cuyo origen se remonta al XV se encargaba de suministrar agua a Jamilena y servía de abrevadero y lavadero municipal.

La zona de merenderos es un lugar apto para descansar y reponer fuerzas mientras se contempla un bello paisaje panorámico de la zona de El Calvario, donde se encontraban los primeros asentamientos.



DATOS INFORMATIVOS

DATOS DE CONTACTO





Dirección: C/ Paseo de la Fuente s/n

C.P.: 23658 **Localidad:** Jamilena


 De Lunes a Domingo: Siempre abierto



Accesibilidad Física

-  Tiene plazas de aparcamiento pero no dispone de plazas reservadas
-  Dispone de una rampa en la zona de merenderos
-  El mobiliario no es accesible
-  Transito accesible en toda la zona.

Accesibilidad Visual

-  Los puntos de información no disponen de información en braille




ROMERÍA DE SAN ISIDRO

El ciclo festivo agrícola encontrará su celebración romera el 15 de mayo, fiesta local, en la que se venera a San Isidro Labrador, patrón de quienes se dedican a las faenas agrícolas, y cuyos orígenes hay que buscarlos en el primer lustro de los años cuarenta del siglo XX, cuando nacieron en muchos de nuestros pueblos las Hermandades Sindicales de Labradores y Ganaderos.


Los festejos dedicados a San Isidro se inician cuando es bajado desde su ermita en la sierra hasta la iglesia de Nuestra Señora de la Natividad. Al día siguiente es conducido hasta su ermita en una carreta, no faltando el ambiente festivo que habrá de durar toda la noche hasta que amanezca, día en el que se celebrarán los solemnes actos religiosos con la presencia del hermano mayor y las autoridades locales, siendo procesionado el santo por los campos para bendecirlos.

Después seguirá el festejo y por la tarde será llevado San Isidro nuevamente a la iglesia parroquial, donde permanecerá hasta el siguiente domingo, día en que será conducido nuevamente a su ermita, una vez que se ha elegido ya al nuevo hermano mayor que habrá de ejercer hasta el siguiente año.

Accesibilidad Física

-  Tiene plazas de aparcamiento aunque no dispone de plazas reservadas
-  La zona de merenderos no tiene zona habilitada para personas que portan silla de ruedas.
-  Transito accesible en toda la zona, aunque la zona es de tierra y gravilla no es compactada, con algún desnivel no muy pronunciado.

Accesibilidad Visual

-  Los puntos de información no disponen de información en Braille.




DATOS INFORMATIVOS

DATOS DE CONTACTO

Dirección: Paraje de San Isidro s/n

C.P.: 23658 **Localidad:** Jamilena

 15 de Mayo

 www.jamilena.es

PARAJE DE SAN ISIDRO

El Paraje de San Isidro es una zona recreativa situada al lado de la Ermita de San Isidro, en el paraje llamado "Cueva de la Dehesa". El Paraje dispone de una zona amplia de merenderos poblada de árboles muy variados: plátanos, encinas, almendros.

En la zona de merenderos se puede disfrutar de unas hermosas vistas desde donde contemplar el manto de olivos y las localidades próximas a Jamilena.

Es un lugar ideal para pasar un día al aire libre y comer en plena naturaleza.




DATOS INFORMATIVOS




DATOS DE CONTACTO

Dirección: Paraje de San Isidro, s/n


C.P.: 23658 **Localidad:** Jamilena

 De Lunes a Domingo: Siempre abierto

Accesibilidad Física

-  Tiene plazas de aparcamiento aunque no dispone de plazas reservadas
-  La zona de merenderos no tiene zona habilitada para personas que portan silla de ruedas.
-  Transito accesible en toda la zona, aunque la zona es de tierra y gravilla no es compactada, con algún desnivel no muy pronunciado.

Accesibilidad Visual

-  Los puntos de información no disponen de información en Braille.





CALLEJERO



JV-2211

Ajos Gallardo

JV-2211

JV-2211

Oficina de Correos

JV-2211

Ayuntamiento de Jamilena Centralita

JV-2211

Piscina Municipal de Jamilena

JV-2211

JV-2211

JV-2211

JV-2211

Calle Sapillo

Calle Eras

Calle Eras

Calle Alto

Calle Hueros Baja

Calle Eras

Calle Juan Pablo II

Calle Goya

Calle Parras

Calle Jesus Nazareno

Calle San Antonio

Calle San Pedro

Calle Cuquillo

Calle Juan Jose Verdejo

Calle Pilar

Calle General Moscardo

Calle la Feria

Calle San Juan de Dios

Calle Arroyo

Calle Huertas

Calle Emperador Carlos V

Calle Emperador Carlos V

Calle Emperador Carlos V

Calle Divino Salvador

Calle Serna Padilla

Calle San Lucas

Calle Lepanto

Calle Ervantes

Calle San Jose

Arroyo de Jamilena

Arroyo de Jamilena

Arroyo de Gaitana

Arroyo

LOS VILLARES





LOS VILARES

Los Villares es una localidad situada en la parte meridional de la comarca Metropolitana de Jaén. Se encuentra a unos 9 km al sur de Jaén, lo que, unido a su clima menos caluroso en verano, la convierten en uno de los principales emplazamientos para las residencias estivales de la capital. Dentro del núcleo urbano se une el río Eliche con el río Frío.

El municipio, nada más su fundación, tenía previsto contar con una población de 300 habitantes, pero en el 1591 la población era de un total de 210 personas aproximadamente. Los primeros pobladores de Los Villares fueron campesinos procedentes de Jaén capital y de municipios cercanos como Torredonjimeno

A lo largo de los siglos, la población de Los Villares ha crecido considerablemente, debido a sus abundantes recursos agrícolas, ganaderos, forestales, minerales... etc



Información

- **Ubicación:** 37°41'21"N 3°49'06" O
- **Altitud:** 541 m
- **Superficie:** 88,63 km²
- **Población:** 6.013 hab. (2013)
- **Gentilicio:** Villariego/a



Teléfonos de Interés

- **Ayuntamiento:** 953 32 00 05
- **Juzgado de Paz:** 953 32 00 05
- **Policía Local:** 953 32 01 03 / 653 66 91 85
- **Centro de Salud:** 953 36 66 70
- **Guardia Civil:** 953 32 13 04
- **Parroquia:** 953 32 01 59
- **Guadalinfo:** 953 32 08 35
- **Biblioteca:** 953 32 08 34
- **Taxi 24h:** 629 237 350 - 953 32 00 15

Monumentos

- Iglesia San Juan Bautista
- Palacio del Vizconde

Espacios Naturales

- Plaza del Ayuntamiento

Bares, Restaurantes y Hoteles

- Mesón Aceituno
- Hotel ACG Los Villares
- Sweet Pub

Fiestas

- Fiestas de Ntra. Sra. del Rosario




PUNTOS DE INTERÉS

IGLESIA SAN JUAN BAUTISTA



El templo original se dispuso por Juan de Requena y Bastián Ruiz del Salto el 22 de abril de 1.539, dando a su planta unas medidas de 50 varas de largo por 41 de ancho. Se dedicó a San Juan Bautista y el primer clérigo que la sirvió fue Miguel de Biedma. Durante el siglo XVII se experimentó la necesidad de ampliar aquel reducido templo, e incluso el insigne arquitecto Eufrasio López de Rojas llegó a realizar un sencillo proyecto, que no se llevó a cabo por falta de medios.

En líneas generales conserva su primitiva disposición típica de la arquitectura religiosa manierista: una sola nave con reducidas capillas hornacinas marcadas en los muros; breve crucero cubierto con cúpula de media naranja; capilla abierta en el lateral para Na. Sa. de los Dolores y coro a los pies del templo. Conserva imágenes de Jacinto Higuera (Virgen del Rosario y No. Padre Jesús) y una reducida pero selecta colección de orfebrería. La fachada principal es muy sencilla y sus líneas guardan armonía con la de la cercana Casa Consistorial.

Accesibilidad Física

-  Tiene plazas reservadas para personas con discapacidad.
-  La entrada principal es accesible, aunque la rampa de acceso tiene unos 30 centímetros de longitud con una pendiente de un 10 % de inclinación, terminando en una pequeña chapa de unos 2 centímetros de desnivel.
-  El tránsito es accesible

Accesibilidad Auditiva

-  No tiene sistema de bucle magnético.
-  El personal no conoce la LSE.



DATOS INFORMATIVOS

DATOS DE CONTACTO

Dirección: Plaza Fernando Feijo s/n

C.P.: 23160 **Localidad:** Los Villares

 De Lunes a Domingo: de 9:00h a 21:00h



PALACIO DEL VIZCONDE

Creado el Vizcondado de Los Villares por reales decretos de Felipe V expedidos el 15 de septiembre de 1707 y 2 de mayo de 1708 y personalizado el título en D. Francisco de Zeballos y Villegas Sainz y Solórzano (1.655-1.709), pronto la familia Zeballos quiso remodelar la gran casa solariega que poseía en el pueblo, transformándola en un edificio representativo de su condición nobiliana. El resultado fue el actual palacio, más conocido en el pueblo como la «Casa Grande».

La fachada principal algo desfigurada por modernas remodelaciones, presenta la disposición propia de las casas señoriales típicas de la arquitectura giennense del siglo XVIII. El ingreso se realiza por una puerta adintelada de severa decoración. Sobre la puerta el tradicional balcón señorial. Y coronando la fachada la habitual solana abierta en ocho arcadas de medio punto coronadas por elegante alero. En el interior se conservan algunos detalles de interés, entre los que destacan el patio que organiza el edificio, la señorial escalera cubierta por graciosa bóveda, algunas ménsulas y zapatas de labradas maderas y restos de pinturas y artesonados.

DATOS INFORMATIVOS

DATOS DE CONTACTO

Dirección: C/ Jardín, 30


C.P.: 23160 **Localidad:** Los Villares

🕒 Lunes a Domingo: de 9:00 a 14:00 y de 16:00 a 21:00

🌐 www.losvillares.com

♿ Accesibilidad Física

- ♿ Tiene dos plazas de aparcamiento reservadas para personas con discapacidad en la calle frente del Palacio.
- 🚫 La entrada principal no es accesible.
- 🚪 La entrada secundaria es accesible en la misma fachada principal del Palacio.
- 📶 El ascensor es accesible
- 🚶 El tránsito por el edificio es muy bueno.
- ♿ Los baños son accesibles.




👁️ Accesibilidad Visual

- 📶 La botonera del ascensor dispone sistema Braille.

👂 Accesibilidad Auditiva


- 🔊 El edificio no tiene sistema de bucle magnético
- 🗣️ El personal no conoce la LSE .



PLAZA DEL AYUNTAMIENTO

La plaza del ayuntamiento es de nueva creación, construida en dos niveles. Alrededor de la Plaza se encuentra valioso patrimonio cultural de la localidad, como son: La Iglesia de San Juan Bautista,

El Ayuntamiento y el Palacio del Vizconde. Es una plaza moderna pero a la vez muy accesible, donde las noches veraniegas podremos disfrutar de las maravillosas temperaturas fresquitas de esta localidad.



DATOS INFORMATIVOS

DATOS DE CONTACTO


Dirección: Plaza Fernando Feijo s/n


C.P.: 23160 **Localidad:** Los Villares

 De Lunes a Domingo: Siempre abierto




Accesibilidad Física

 Tienen 2 plazas de aparcamiento reservadas para personas con discapacidad en un lateral de la plaza.

 El tránsito por la plaza es accesible.

 El mobiliario es accesible

Accesibilidad Visual








 Los puntos de información no disponen de información en braille

RESTAURANTE MESÓN “ACEITUNO”

Restaurante en pleno centro de la localidad, restaurante familiar que se divide en dos zonas, una parte para el tapeo y la otra separada como restaurante en un ambiente tranquilo con una decoración rústica, en su mayoría elaborada en madera.

Uno de sus platos más famosos son: Cochinillo frito, los colines, las croquetas, flamenquines, la pipirrana villariega, las migas o la paella con conejo cortijera y la carne de ciervo, todos los productos son caseros. El restaurante dispone de una zona de juego reservada para los niños.



Accesibilidad Física

-  Tiene plazas de aparcamiento, pero no dispone de plazas reservadas
-  La entrada principal es accesible.
-  La entrada secundaria es accesible.
-  Tiene mostrador accesible para personas con discapacidad.
-  El tránsito es accesible por todo el local
-  El baño es accesible
-  El mobiliario no es accesible para personas con discapacidad.


Accesibilidad Visual

-  No tiene carta de menú en Braille.

Accesibilidad Auditiva

-  No tiene sistema de bucle magnético.
-  El personal no conoce la LSE.

Transtornos Alimenticios

-  Tienen menús adaptados para personas con trastornos alimenticios.




DATOS INFORMATIVOS

DATOS DE CONTACTO

Dirección: Plaza de la Fuente, 1

C.P.: 23160 **Localidad:** Los Villares

 De viernes a domingo: de 12:00h a 00:00h

 953 32 06 49










HOTEL ACG LOS VILLARES



Hotel situado en la entrada de la localidad, vistoso incluso desde el exterior por sus formas y decoraciones modernistas. El dueño del hotel ha cuidado mucho todos los detalles decorativos del hotel en cada uno de sus rincones, salón, cafetería, vestíbulos y habitaciones.

En verano disponemos de una gran terraza en la parte posterior del hotel donde disfrutar de las maravillosas temperaturas nocturnas de la localidad. Una de las cosas que nos llamo la atención en nuestra visita fueron las tostadas gratinadas que servían en el desayuno en la cafetería del hotel.


Accesibilidad Física

-  Tiene plazas de aparcamiento, pero no dispone de plazas reservadas
-  La entrada principal es accesible
-  Disponen de lugar reservado y mobiliario adaptado para personas en silla de ruedas.
-  El ascensor es accesible
-  El transito tanto por el hotel como por la cafetería en general es bastante bueno.
-  Los baños en las zonas comunes son accesibles
-  Solo hay una habitación adaptada. El baño de la habitación es accesible.


Accesibilidad Visual



-  No tiene sistema de bucle magnético
-  El personal no conoce la LSE

Accesibilidad Auditiva

-  La botonera del ascensor tiene el sistema Braille y aviso por voz.

Transtornos Alimenticios

-  No tienen menús adaptados para personas con trastornos alimenticios.



DATOS INFORMATIVOS

DATOS DE CONTACTO


Dirección: C/ Alamada, 19

C.P.: 23160 **Localidad:** Los Villares

 Lunes a Domingo: desde las 7:00h

 953 32 09 19  contactar@hotelacg.es

 www.hotelacg.es








SWEET PUB

Acogedor Pub-Cafetería donde disfrutar de buena música, con un ambiente tranquilo. Se distingue por su variada carta de café, té, gin-tonic y batidos naturales.


Otra peculiaridad de este café es que todos los productos que nos ofrece son recolectados en su propia huerta, también son productos típicos de la comarca.

Accesibilidad Física



-  Tienen plazas de aparcamiento, pero no disponen plazas reservadas.
-  La entrada principal es accesible.
-  El mobiliario es accesible
-  El tránsito por el local es dificultoso.
-  El baño es accesible, aunque para entrar tienes que retirar algún mobiliario.




Accesibilidad Visual


-  El menú no está en Braille.

Accesibilidad Auditiva

-  No tiene sistema de bucle magnético.
-  El personal no conoce la LSE.

Transtornos Alimenticios

-  No tienen menús adaptados para personas con trastornos alimenticios.



DATOS INFORMATIVOS

DATOS DE CONTACTO

Dirección: C/ Arroyo, 11

C.P.: 23160 **Localidad:** Los Villares

 De Lunes a Domingo: de 7:00h a 2:00h

 sera-estrella@hotmail.com

 Sweet Café



FIESTAS DE NTRA. SRA. DEL ROSARIO

Cuando se habla de lo festivo en la localidad de Los Villares, todos tienen claro que lleva un nombre: La Virgen del Rosario, su patrona.

La historia de Los Villares ha ido a lo largo de los años de la mano de la devoción a la Santísima Virgen del Rosario. Sus gentes han sentido siempre su protección y su ayuda. Muchas hijas del pueblo llevan su nombre. Esta festividad se celebra en el mes de Octubre, los días 6 (víspera) 7, 8 y 9.

El día más importante es el 7 de Octubre cuando se celebra una procesión con la imagen de la patrona por las calles del centro de la localidad. La víspera del día 6 se celebra un tradicional concurso de carrozas que desfilan por las principales calles de la localidad y que son elaboradas por los propios vecinos.




DATOS INFORMATIVOS

DATOS DE CONTACTO






Dirección: Pl. Fernando Feijoo, 1

C.P.: 23160 **Localidad:** Los Villares

 www.losvillares.com




Accesibilidad Física

-  La entrada principal es accesible con una pendiente del 11% de inclinación
-  La entrada secundaria es a cota cero
-  El tránsito es irregular y un poco ondulado
-  El mobiliario no está adaptado
-  No tiene baños accesibles.

Accesibilidad Visual

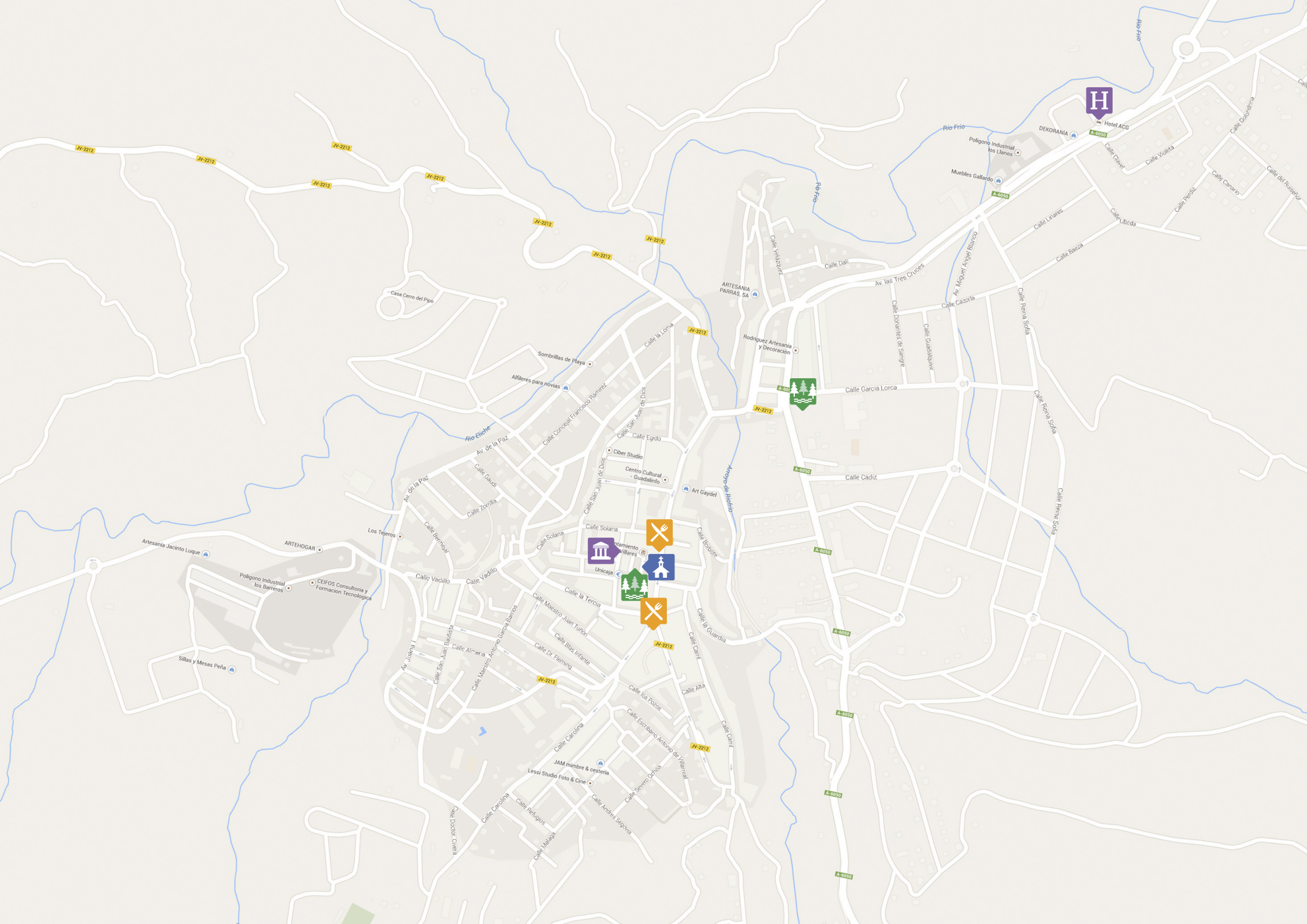
-  No hay información en Braille

Accesibilidad Auditiva

-  El personal no conoce la LSE .



CALLEJERO



MARTOS





MARTOS

La ciudad de Martos, en la provincia de Jaén, presenta un bello y característico paisaje de campiña, donde el olivar es el protagonista, extendiéndose en la llanura y las suaves lomas hasta perderse en el horizonte.

Llegar a Martos es todo un descubrimiento. Ya desde lejos, su fachada panorámica sorprende al visitante: La Peña se muestra monumental y legendaria; el caserío, que se asienta en sus laderas, forma un bello conjunto de casas blancas derramadas en escalones sucesivos buscando el llano; y todo ello envuelto en la riqueza y magnitud del olivar.

Los asentamientos más antiguos corresponden a la Prehistoria. Fue la ciudad ibera de Tucci; la Colonia Augusta Gemella en época romana. Con los visigodos fue sede episcopal y los musulmanes le dieron el nombre de Martos, siendo una de las plazas fronterizas más disputadas por sus tierras fértiles, su excelente posición estratégica en la Campiña y la facilidad de defensa que presentaba. Al mismo tiempo, Martos ofrece un medio natural de gran personalidad y atractivo: la subida a la cima de La Peña, a la Sierra Caracolera, a la Sierra de la Grana, la visita al pantano de Las Casillas y castillo de Víboras, la ruta de los Olivos Centenarios, la Vía Verde del Aceite..., son todos ellos parajes que, sin duda, sorprenderán a los amantes de la naturaleza.



Información

- **Ubicación:** 37°43'22"N 3°57'57"O
- **Altitud:** 753 m
- **Superficie:** 259,10 km²
- **Población:** 24.585 hab. (2013)
- **Gentilicio:** Marteño/a - Tuccitano/a



Teléfonos de Interés

- **Ayuntamiento:** 953 70 40 05
- **Policía Local:** 953 55 53 61
- **Centro de Salud:** 953 33 50 13
- **Guardia Civil:** 953 70 40 60

Monumentos

- Iglesia de Santa María de la Villa
- Casa de la Cultura

Espacios Naturales

- Plaza de la Constitución
- Parque Manuel Carrasco

Bares, Restaurantes y Hoteles

- Hotel Ciudad de Martos
- Casa Rural “La Morata”

Fiestas

- Fiesta de la Aceituna

Otros

- Teatro Municipal Maestro
Álvarez Alonso

PUNTOS DE INTERÉS

IGLESIA SANTA MARÍA DE LA VILLA

La primera construcción de este templo data los años inmediatamente posteriores a la conquista cristiana. En el siglo XVI fue totalmente reedificada por el arquitecto Francisco del Castillo, que fue enterrado en la misma.

En la guerra civil el templo fue parcialmente destruido. En la década de los cuarenta fue demolido y reconstruido sobre el mismo solar, en estilo neo-barroco.

El campanario que utiliza es el Torreón Campanario de Santa María. En la cripta reposan los restos de los mártires de la Guerra Civil.

DATOS INFORMATIVOS

DATOS DE CONTACTO

Dirección: Plaza Virgen de la Villa s/n

C.P.: 23600 **Localidad:** Martos

🕒 Lunes a Domingo: de 9:00h a 19:00h

♿ Accesibilidad Física

- 🚗 Tiene plazas reservadas de aparcamiento para personas con discapacidad.
- 🚶 Entrada principal accesible, aunque tiene un escalón de 2 centímetros con acabado en aluminio.
- 🚶 El transito por todo el edificio es bastante bueno.

👁 Accesibilidad Visual

- 🔊 No tienen audio guías.
- 📖 Los puntos de información no disponen información en braille

👂 Accesibilidad Auditiva








- 🔊 No tienen sistema de bucle magnético.
- 🗣 El personal no conoce la LSE.




CASA DE LA CULTURA

La Casa Municipal de Cultura Francisco Delicado es un precioso edificio atribuido al arquitecto sevillano Aníbal González. Su principal interés arquitectónico proviene por la decoración de azulejos a juego con el ladrillo visto en muchas estancias, el predominio del torreón cuadrado de disposición esquinada que preside todo el edificio y la variedad de molduras y cornisas. Fue una de las primeras casas de España en incluir las últimas innovaciones de la época, como son la luz eléctrica, agua corriente y la calefacción centralizada. Éste edificio es el motor cultural de Martos y alberga las distintas dependencias del Área Municipal de Cultura. El edificio tiene cuatro plantas. En el semisótano están el Archivo Histórico Municipal, la Sala de Exposiciones y el Salón de Actos. En la planta baja se ubica la Oficina de Turismo, la Hemeroteca, la Bebeteca y la Biblioteca Infantil-Juvenil. En la primera planta se sitúan la Biblioteca de Adultos, la Videoteca y la Sala de Internet. En la segunda planta encontramos otra sala de lectura para adultos, la terraza que tiene el mismo uso y la Sala de Talleres y de Patrimonio Histórico. El edificio está rodeado de unos bellos jardines.

Accesibilidad Física

-  Tiene plazas de aparcamiento pero no dispone de plazas reservadas.
-  El tránsito es accesible, aunque en algunas zonas es complicado, por la estrechez de las puertas. En la biblioteca de la segunda planta no es posible el acceso con silla de ruedas eléctrica ya que los pasillos son muy estrechos.
-  La entrada principal es accesible
-  No tiene mostrador adaptado.
-  El ascensor es accesible.
-  Mobiliario no accesible
-  Los baños son accesibles



DATOS INFORMATIVOS

DATOS DE CONTACTO

Dirección: Avd. Europa nº1

C.P.: 2360 **Localidad:** Martos

 De Lunes a Viernes de 9:00 a 21:00h

 953 70 01 39  martoscultural@martos.es

 www.martos.es



PLAZA DE LA CONSTITUCIÓN

La zona más llana corresponde a la actual plaza de la Constitución donde se instaló el foro municipal, y su extensión podría estar marcada por los límites de la necrópolis, ocupando un espacio irregular adaptado a la orografía natural comprendido entre las terrazas bajas de La Peña y cerro de la Villa. La estructura urbana se adapta al relieve del terreno dando lugar a calles en terrazas longitudinales de gran extensión y otras perpendiculares empinadas que desarrollan una estructura viaria sencilla.

La plaza de la Constitución concentra una serie de edificios de interés a su alrededor, como son el Ayuntamiento, el mercado de abastos, la Iglesia de Santa Marta y la Capilla de Nuestro Padre Jesús a las iglesias se pueden acceder avisando al sacristán.



DATOS INFORMATIVOS

DATOS DE CONTACTO





Dirección: Plaza de la Constitución s/n

C.P.: 23600 **Localidad:** Martos



 De Lunes a Domingo: Siempre abierto



Accesibilidad Física

-  Tiene plazas de aparcamiento reservadas para personas con discapacidad
-  En el aparcamiento del mercado de abastos que posee ascensor accesible.
-  Entrada principal accesible.
-  El mobiliario es accesible.
- Tiene puntos de información adaptados.

Accesibilidad Visual


-  Los puntos de información no disponen de información en braille
-  El ascensor del mercado del parking tiene pulsadores en braille

PARQUE MANUEL CARRASCO

Es un espacio natural y recreativo que simboliza la expansión del Martos actual. En él encontramos la Fuente Monumental construida en el siglo XVI por el arquitecto Francisco del Castillo y conocida popularmente como Pilar de la Fuente Nueva.

La fuente se situaba originariamente en la plaza de la Fuente Nueva, dándole su nombre a dicha plaza. Esta plaza es el corazón del Martos actual, ya que es el nexo que comunica el Martos antiguo y el Martos moderno en continua expansión.

En él se encuentra el Recinto Ferial, el Monumento a los Olivareros y el Quiosco de Música. También se realiza uno de los eventos mas populares de la localidad, una ofrenda floral por el día del aceite.



DATOS INFORMATIVOS

DATOS DE CONTACTO






Dirección: Avda. Pierre Cibié s/n

C.P.: 2360 **Localidad:** Martos


 De Lunes a Domingo: Siempre abierto



Accesibilidad Física

-  Tiene plazas de aparcamiento reservadas para personas con discapacidad.
 -  La entrada principal es accesible.
 -  La entrada secundaria es accesible.
 -  El transito por el parque es accesible, el parque se divide en varias plantas unidas por rampas de diferentes pendientes, algunas con mucha inclinación.
 -  El mobiliario no es accesible
- Tiene puntos de información accesibles.

Accesibilidad Visual

-  Los puntos de información no disponen de información en braille.







HOTEL CIUDAD DE MARTOS

Inaugurado en Diciembre de 2008, de apariencia reducida en el exterior, dispondremos de todo lujo de detalles en su interior. Situado en los exteriores de la localidad, disfrutaremos de paz y tranquilidad. Dispone de una habitación adaptada en la planta baja.

Desde el Hotel podremos visitar toda la zona baja de la localidad sin necesidad de usar el vehículo, dando un agradable paseo. Uno de los orgullos de este Hotel es su cafetería, abierta al público en general, en la que en nuestra visita pudimos observar la gran cantidad de gente que se acerca a disfrutar de sus desayunos.

En la parte trasera del Hotel se ubica el salón de bodas, decorado con todo lujo de detalles y de aspecto rústico.



Accesibilidad Física

-  Tiene plazas de aparcamiento, pero no dispone de plazas reservadas
-  La entrada principal es accesible.
-  El mostrador no es accesible.
-  Los baños de las zonas comunes son accesibles
-  El tránsito por las zonas comunes es excelente.
-  Dispone de habitación adaptada.


Accesibilidad Visual



-  El ascensor no dispone de pulsadores en Braille, ni aviso por voz.

Accesibilidad Auditiva

-  No tiene sistema de bucle magnético.
-  El personal no conoce la LSE.

Transtornos Alimenticios

-  Dispone de menú para personas con trastornos alimenticios, previo aviso.



DATOS INFORMATIVOS

DATOS DE CONTACTO

Dirección: C/Molino Medel s/n

C.P.: 23600 **Localidad:** Martos

 953 55 17 11 | Reservas: 629 78 75 97

 hotelciudademartos@gmail.com

 www.hotelciudademartos.com



CASA RURAL “LA MORATA”

Casa Rural en el paraje del Pantano del Viboras en la Casillas de Martos. Todas la Habitaciones son amplias con cuarto de baño dentro de la habitación aunque algunas comparten cuarto de baño.

En la planta baja tiene un gran salón de reuniones con baño y ducha. En el salón de arriba tiene una magnífica chimenea y la habitación adaptada. La casa está disponible los fines de semana y durante los meses de Julio y Agosto previa reserva. Las vistas desde la terraza son una maravilla teniendo a un lado el embalse del víboras y a otro toda la sierra sur.

Se alquila con comida incluida y el menú se adapta a las necesidades alimenticias de los visitantes.

DATOS INFORMATIVOS

DATOS DE CONTACTO

Dirección: Embalse del Víboras (Las Casillas de Martos)

C.P.: 23600 **Localidad:** Martos

☎ 953 565 211

✉ zayver@yahoo.com

♿ Accesibilidad Física

- ♿ Tiene plazas de aparcamiento reservadas.
- 🚪 La entrada principal y secundaria son accesibles.
- ♿ Los baños son accesibles uno en planta baja y otro en la habitación accesible.
- 🛏 Dispone de habitación adaptada.

👁 Accesibilidad Visual

- 📄 El menú no está disponible en Braille.

👂 Accesibilidad Auditiva

- 🗣 El personal no conoce la LSE
- 🔊 No tiene sistema de bucle magnético








FIESTA DE LA ACEITUNA


La Fiesta de la Aceituna es una celebración festiva típica del municipio de Martos. Dicha fiesta simboliza el inicio oficial de la campaña de recolección de la aceituna y tiene el objetivo de rendir homenaje a los aceituneros y aceituneras que trabajan en la campaña. Cuenta con más de treinta años de tradición.

La festividad culmina el día 8 de diciembre con la realización de actos oficiales como la emulación de extracción del primer Aceite de oliva del año por medio de una prensa de husillo de tracción manual y la repartición gratuita del llamado hoyo aceitunero, que consiste en una bolsa que contiene un bollo de pan, aceite de oliva, aceitunas y bacalao.



Accesibilidad Física

-  Tiene plazas de aparcamiento reservadas para personas con discapacidad.
-  La entrada principal es accesible.
-  La entrada secundaria es accesible.
-  El tránsito por el parque es muy bueno, el parque se divide en varias plantas unidas por rampas de diferentes inclinaciones, algunas con demasiada pendiente.
-  El mobiliario no es accesible.
Tiene puntos de información accesibles.

Accesibilidad Visual

-  Los puntos de información no disponen información en braille.

Accesibilidad Auditiva


-  El personal no conoce la LSE
-  No tiene sistema de bucle magnético

DATOS INFORMATIVOS

DATOS DE CONTACTO

Dirección: Parque Manuel Carrasco

C.P.: 23600 **Localidad:** Martos

 Del 4 al 8 de Diciembre

 www.martos.es










TEATRO MUNICIPAL MAESTRO ALVAREZ ALONSO

El Teatro Municipal Maestro Álvarez Alonso fue inaugurado el 17 de febrero de 2006. Edificio que nos sorprende desde su exterior, su maravillosa decoración, reflejada en la puerta de entrada, simulando un instrumento como es el órgano. En su interior todo es comodidad y lujo.

El edificio se asienta sobre un área de 4.688 metros cuadrados de superficie construida. La capacidad de la sala es de 540 butacas repartidas entre el patio de butacas y el anfiteatro. Entre las numerosas dotaciones que posee la infraestructura se pueden destacar las de Teatro, Camerinos, Conferencias y un espacio en el que se proyecta la futura escuela municipal de teatro, música y danza. Dicho teatro es utilizado para la realización de numerosos eventos como conciertos musicales, pregones de la Feria de Martos y la fiesta de la aceituna y también es utilizado durante todo el año para proyección de películas de cine.



Accesibilidad Física


-  Tiene plazas de aparcamiento, pero no dispone de plazas reservadas.
-  La entrada principal es accesible,
-  Ni las taquillas ni el mostrador son accesibles.
-  Tiene ascensor accesible.
-  El tránsito por el teatro es muy bueno.
-  Los baños de las zonas comunes son accesibles
-  Mobiliario no accesible

Accesibilidad Visual

-  Los pulsadores del ascensor tienen sistema Braille.

Accesibilidad Auditiva

-  El personal no conoce la LSE
-  No tienen sistema de bucle magnético




DATOS INFORMATIVOS

DATOS DE CONTACTO

Dirección: Avd. Pierre Cibié nº16

C.P.: 23600 **Localidad:** Martos

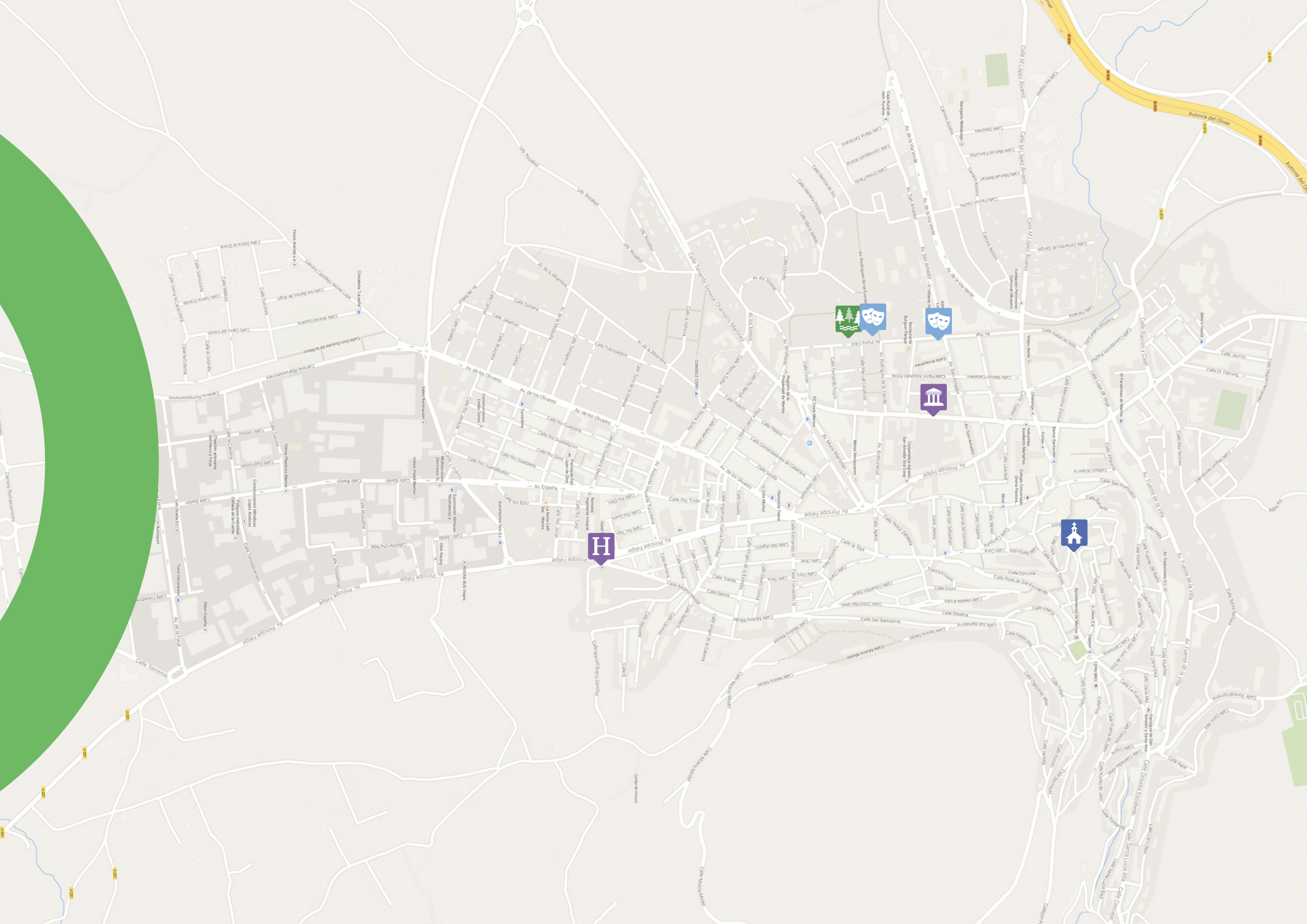
 953 55 2116

 martoscultural@martos.es

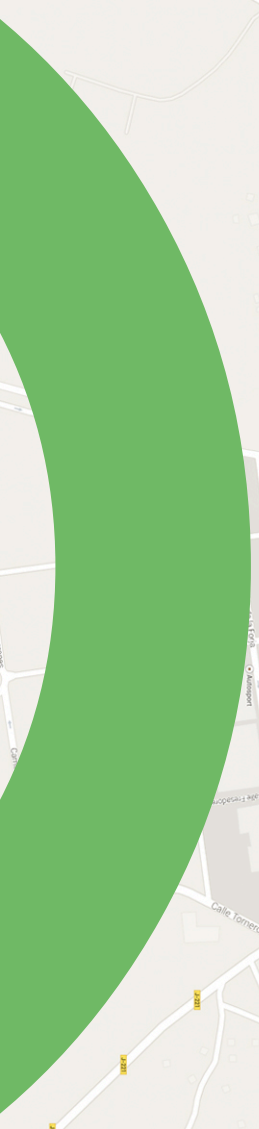




CALLEJERO




Autovía del Olivar



TORREDEL CAMPO





TORREDEL CAMPO

La villa de Torredelcampo pórtico de la comarca de la Sierra sur, se sitúa a 11 kilómetros de la capital jiennense y cuenta con una población de 14800 habitantes.

Torredelcampo se distingue por su calidad de vida, el carácter hospitalario y abierto de sus gentes y por sus múltiples alternativas para disfrutar de una estancia agradable, además de por su singular seseo, la melódica forma de hablar de sus gentes.

El origen del actual municipio estaría relacionado con los antiguos pobladores de oppidum ibérico de Cerro Miguelico, asentamiento que tras sufrir una profunda crisis entre los siglos I y II, es abandonado parcialmente. Parte de la población se traslada al actual solar de Torredelcampo.

A finales del siglo XV, algunos municipios inician los trámites para segregarse del dominio de los grandes Concejos. Este es el caso de Torredelcampo, núcleo de población que es obligado a permanecer bajo la jurisdicción de Jaén. Los pleitos continuarían hasta que el 10 de Junio de 1804 Torredelcampo consigue segregarse definitivamente de Jaén, obteniendo el título de Villa de manos del rey Carlos IV.



Información

- **Ubicación:** 37°50'05"N 3°54'14"O
- **Altitud:** 640 m
- **Superficie:** 182,08 km²
- **Población:** 14.729 hab. (2013)
- **Gentilicio:** Torrecampeño/a



Teléfonos de Interés

- **Ayuntamiento:** 953 56 70 00
- **Policía Local:** 953 56 70 25 - 953 41 50 00
- **Centro de Salud:** 953 41 07 65
- **Guardia Civil:** 062 - 953 41 10 97
- **Emergencias Sanitarias:** 112
- **Bomberos:** 080

Espacios Naturales

- Cerro Miguelico - Ermita de Santa Ana
- Parque Municipal Blas Infante

Bares, Restaurante y Hoteles

- Restaurante "El Duque"
- Cafetería "La Floresta"

Fiestas

- Romería de Santa Ana

Otros

- Centro Cultural de la Villa

PUNTOS DE INTERÉS

CERRO MIGUELICO - ERMITA DE SANTA ANA

Muralla ciclópea del yacimiento de Cerro Miguelico, vestigio de un oppidum ibérico, un asentamiento fortificado establecido en el siglo VI a. C. y luego poblado por romanos, visigodos y musulmanes hasta, al menos, el siglo X, cuando servía de refugio a campesinos y representantes del estado.

En este cerro se encuentra la Ermita de Santa Ana, donde el primer domingo de mayo se celebra la romería, la fiesta se inicia el viernes con una velada en el Cerro Miguelico, donde se dirigen los romeros a pasar la noche en ambiente romero.

La imagen de Santa Ana es bajada desde el cerro hasta la iglesia parroquial de San Bartolomé, en el municipio de Torredelcampo. Tras la eucaristía de la tarde del sábado, se bendicen las medallas y estadales. El domingo, que es el día de la romería, se traslada de regreso a la Virgen hasta el santuario y los romeros se quedan a almorzar en sus alrededores.



DATOS INFORMATIVOS

DATOS DE CONTACTO

Dirección: El llano de Santa Ana

C.P.: 23640 **Localidad:** Torredelcampo

🕒 Invierno de L a D: de 8:00 a 13:30 y de 16:00 a 20:00
Verano de L a D: de 7:00h a 21:00h

✉ cultura@torredelcampo.es

🌐 www.torredelcampo.es



♿ Accesibilidad Física

- ♿ Hay plazas de aparcamiento pero no dispone de plazas reservadas
- 🚪 La entrada principal es accesible.
- 🚶 El tránsito por la zona es bueno, pero la bajada a la Ermita de Santa Ana aunque es corta, es muy inclinada.
No existen puntos de información adaptados.
- 🛋 Hay mobiliario accesible para personas con discapacidad.
- 🚶 Acceso al merendero con pavimento compacto, excepto cuando llueve, el barro impide el acceso a todas las mesas.

👁 Accesibilidad Visual

- 📄 Los puntos de información no disponen de información en Braille.

PARQUE MUNICIPAL BLAS INFANTE

El Parque Municipal Blas Fernández es una zona de esparcimiento más utilizada por los vecinos del municipio.

La nueva área de juegos del Parque Municipal Blas Fernández ha sido diseñada para niños y niñas de hasta doce años, posee una superficie general de 700 metros cuadrados y está dotada de modernas atracciones infantiles fabricadas con materiales ecológicos.

En el parque podemos encontrar la piscina municipal, donde se realizan eventos como conciertos, teatros, etc...



DATOS INFORMATIVOS

DATOS DE CONTACTO


Dirección: Parque Municipal Blas Infante

C.P.: 23640 **Localidad:** Torredelcampo

🕒 De Lunes a Domingo: Siempre abierto

☎ 953 56 81 27 ✉ cultura@torredelcampo.es

🌐 www.torredelcampo.es



♿ Accesibilidad Física

🚗 Hay plazas de aparcamiento pero no dispone de plazas reservadas

🚶 La entrada principal es accesible.

🚶 La entrada secundaria es accesible.

Los puntos de información no son accesibles.

🚶 El transito es muy bueno, aunque el parque en general tiene una inclinación del 3%

🚶 El mobiliario es accesible

👁 Accesibilidad Visual







📄 Los puntos de información no disponen de información en Braille.

CAFÉ - BAR - RESTAURANTE “EL DUQUE”

Negocio familiar con más de 10 años de experiencia en el sector, ofrece tapas variadas, con un salón con capacidad para 65 comensales, donde se pueden celebrar todo tipo de eventos (bautizos, comuniones, bodas de plata y de oro, comidas para empresas). Están especializados en bacalao al duque y confitado, carnes a la brasa y al horno, cordero y cabrito, todo elaborado con aceite de oliva.

Está incluido en unas jornadas gastronómicas que se organizan durante el mes de noviembre por el Ayuntamiento de Torredelcampo. Menús para celíacos y dietas especiales previa petición.



Accesibilidad Física

-  Tiene plazas de aparcamiento, pero no dispone de aparcamiento reservado
-  La entrada principal es accesible.
-  No tiene mostrador adaptado.
-  Mobiliario no accesible
-  El tránsito por el local es bueno.
-  El baño es accesible

Accesibilidad Visual

-  No tiene carta de menú en Braille.

Accesibilidad Auditiva

-  El personal no conoce la LSE
-  No tienen sistema de bucle magnético

Transtornos Alimenticios

-  No dispone de menú para personas con trastornos alimenticios.





DATOS INFORMATIVOS

DATOS DE CONTACTO

Dirección: C/ Antonio Machado, 1, esq. Pl. Juan XXII

C.P.: 23640 **Localidad:** Torredelcampo

 Martes a Domingo de 12:00 a 16:00 y de 19:00 a 23:00
Lunes Cerrado

 953 568 746

 www.torredelcampo.es



CAFETERÍA “LA FLORESTA”

La Cafetería y Restaurante La Floresta se encuentra situada en pleno centro de Torredelcampo. La Floresta abrió sus puertas en el 2004. Su cocina es tradicional y moderna. Ha sido capaz de crear un buen ambiente. Tiene una decoración muy cuidada en materiales nobles.

En el restaurante basan sus platos en la cocina al carbón, elaborando productos de calidad y con la tradición de siempre. Aconsejamos su queso al carbón y sus anchoas en salazón.



DATOS INFORMATIVOS

DATOS DE CONTACTO

Dirección: C/ Sol, 1

C.P.: 23640 **Localidad:** Torredelcampo

🕒 Martes a Sábado de 9:00 a 16:00 y de 20:00 a 24:00h

☎ 953 56 70 68 ✉ la.floresta@yahoo.es

📘 La Floresta



♿ Accesibilidad Física

- ♿ Tiene plazas de aparcamiento, pero no dispone de plazas reservadas
- 🚶 La entrada principal es accesible.
- 🗉 Hay mostrador adaptado para personas con discapacidad.
- 🪑 El mobiliario no es accesible
- ♿ El baño es accesible
- 🚶 El tránsito por el local es bastante bueno.

👁 Accesibilidad Visual

- 🗉 El menú no está disponible en Braille.

👂 Accesibilidad Auditiva

- 🗉 No tiene sistema de bucle magnético.
- 🗉 El personal no conoce la LSE.

🍴 Transtornos Alimenticios

- 🍴 Disponen de menús para personas con trastornos alimenticios.






ROMERÍA DE SANTA ANA

Desde que la reina Isabel II predicó un documento para que esa feria fuera una de las mejores de España en la que podía ir todo el mundo desde España, hasta fuera de ella.


Declarada de interés turístico nacional, en dicho día, prácticamente todos los habitantes del pueblo y muchas más gente que nos visitan de los pueblos cercanos y no tan cercanos, se reúnen en el Cerro Miguelico donde se encuentra la ermita que alberga a la patrona.

Es un día de confraternización donde se canta, se baila, se come y bebe junto con todos los amigos y familiares y, por supuesto, se venera a la patrona mediante la celebración de una misa rociera y una procesión por el cerro. La feria y fiestas de Torredelcampo se celebran el primer domingo de mayo, no confundir con la feria de Santa Ana que se celebra en julio coincidiendo su día grande con el día 26 de julio en que se celebra la onomástica de Santa Ana.

Accesibilidad Física

-  Tiene plazas de aparcamiento, pero no dispone de plazas reservadas
-  La entrada principal es accesible.
-  El tránsito por la zona es bueno, pero la bajada a la Ermita de Santa Ana aunque es corta, es muy inclinada.
No existen puntos de información adaptados.
-  El mobiliario es accesible
-  Acceso al merendero con pavimento compacto, excepto cuando llueve, el barro impide el acceso a todas las mesas.

Accesibilidad Visual


-  Los puntos de información no disponen de información en Braille.

DATOS INFORMATIVOS

DATOS DE CONTACTO

Dirección: Llano de Santa Ana

C.P.: 23640 **Localidad:** Torredelcampo

 1º Domingo de Mayo

 cultura@torredelcampo.es










 www.torredelcampo.es



CENTRO CULTURAL DE LA VILLA



El Centro Cultural de la Villa es un bien cultural funcional y moderno, en el que estéticamente destaca la funcionalidad e innovación en el diseño de este polígono rectangular irregular en el que se encuentran ubicados: La Sala Museo Manuel Moral; Entrada gratuita; La Biblioteca Municipal; Teatro. Precio de la entrada según evento; También se encuentra ubicado el futuro Museo de Juanito Valderrama, que será inaugurado en el futuro.

Accesibilidad Física



-  Tiene plaza de aparcamiento reservadas para personas con discapacidad.
-  La entrada principal es accesible.
-  La entrada secundaria es accesible.
-  Mostrador de información accesible.
-  Cada planta del edificio tiene un baño accesible.
-  El ascensor es accesible.
-  El transito por todas las partes del edificio es muy bueno.
-  Mobiliario adaptado para personas con discapacidad.
-  La salida de emergencia no es accesible.



Accesibilidad Visual

-  Los puntos de información no disponen de información en braille.
-  El ascensor tiene pulsadores con sistema Braille y avisador por voz.

Accesibilidad Auditiva


-  El personal no conoce la LSE
-  No tienen sistema de bucle magnético

DATOS INFORMATIVOS

DATOS DE CONTACTO

Dirección: Avda. Constitución 149

C.P.: 23640 **Localidad:** Torredelcampo

 Lunes a Viernes de 8:00 a 14:00 y de 16:00 a 22:00

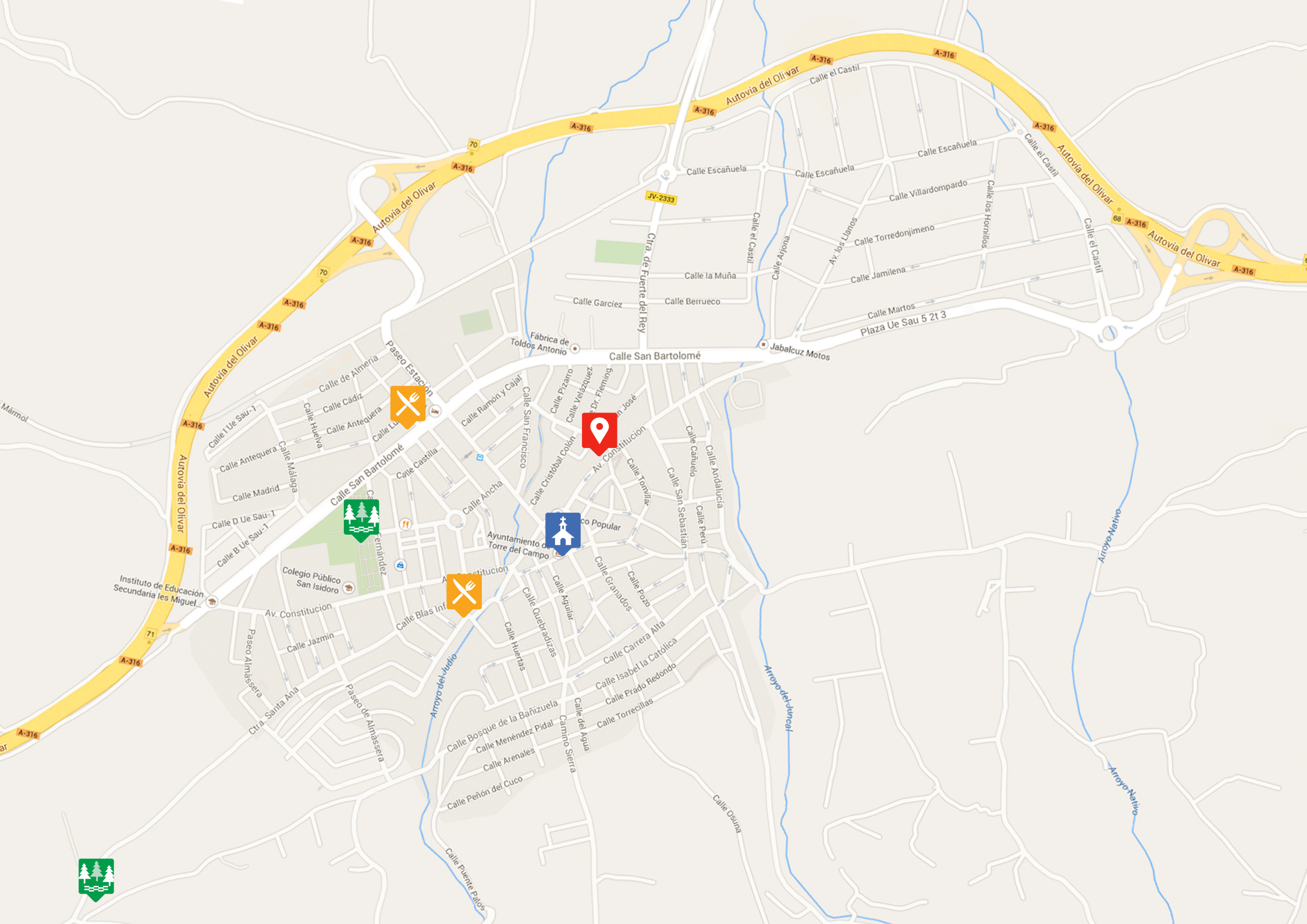
 953 56 76 16  cultura@torredelcampo.es

 www.torredelcampo.es





CALLEJERO



VALDEPEÑAS DE JAÉN





VALDEPEÑAS DE JAÉN

El municipio de Valdepeñas de Jaén, se encuentra situado al suroeste de la provincia, en la comarca de Sierra Sur. Es importante la masa de monte de su término municipal, puesto que éste se emplaza dentro de las sierras subbéticas, contando con las Sierras de la Pandera, al norte, y de Alta Coloma, al sureste. Dispone, asimismo, de magníficos encinares adehesados. Este particular entorno hace que proliferen la caza mayor.

Valdepeñas de Jaén es un municipio eminentemente agrícola y ganadero. Es muy importante, dentro de la actividad ganadera, resaltar las explotaciones de cabra lechera. Posee también una pequeña parte de su superficie dedicada al cultivo del olivar, por lo que la industria del aceite es prácticamente la única existente en la localidad.

Gracias a su privilegiada situación geográfica, Valdepeñas cuenta con parajes naturales de gran belleza, con abundancia de agua y multitud de fuentes y arroyos.



Información

- **Ubicación:** 37°35'26"N 3°49'11"O
- **Altitud:** 920 m
- **Superficie:** 183,80 km²
- **Población:** 4.045 hab. (2013)
- **Gentilicio:** Valdepeñero/a



Teléfonos de Interés

- **Centro de Salud:** 953 31 10 12
- **Policía Local:** 953 31 01 11 - 615 520 232
- **Guardia Civil:** 953 31 11 12
- **Guarda Forestal:** 953 31 04 71
- **Correos:** 953 31 14 08
- **Farmacias**
 - Farmacia Velasco**
T. 953 31 00 11
 - Farmacia Martínez Luna**
T. 953 31 00 11

Monumentos

- Iglesia de Santiago Apóstol
- Museo el Molino

Espacios Naturales

- Plaza de la Constitución
- Parque del Chorrillo - Paseo
Donantes de Sangre
- Paraje Las Chorreras

Bar, Restaurante y Hoteles

- Apartamentos Monte Animas
- Café Tobalín

Fiestas

- Fiestas Realengas

PUNTOS DE INTERÉS


IGLESIA DE SANTIAGO APÓSTOL

Iglesia renacentista y debe su nombre al patrón de valdepeñas.

En la parte exterior destaca la torre junto a sus grandes muros reforzados con contrafuertes.

En su interior destacará el altar junto con una pequeña capilla donde se encuentra la imagen del apóstol así como la gran luminosidad de la iglesia en su interior.

Desde el coro la imagen de la iglesia es majestuosa, destacando sus arcos de medio punto y su magnífica pila bautismal.




DATOS INFORMATIVOS

DATOS DE CONTACTO

Dirección: Plaza de la Constitución s/n






C.P.: 23640 **Localidad:** Torredelcampo

 Lunes a Domingo de 9:00h a 21:00h


 953 31 00 89





Accesibilidad Física

-  Tiene plaza reservadas de aparcamientos
-  Los baños son accesibles, están a disposición en el ayuntamiento
-  El transito es accesible en toda la iglesia.
-  La puerta principal es accesible, tiene una rampa móvil con un pequeño escalón y este a su vez desemboca en una rampa que da acceso a la iglesia, algunas personas necesitarían ayuda.
-  El mobiliario no es accesible.

Accesibilidad Visual

-  Los puntos de información no disponen de información en braille

Accesibilidad Auditiva

-  No tiene audio guía
-  El personal no conoce la LSE.

MUSEO EL MOLINO

El edificio que alberga el Museo del Molino ha sufrido numerosas reformas desde su creación. En la actualidad podemos encontrar una edificación de tres plantas, de forma irregular. La construcción se encuentra en bancadas adaptándose a la falda de una ladera.

La entrada al edificio se hace a un amplio zagua en el que hay expuestos infinidad de objetos relacionados con oficios tradicionales así como otros domésticos o decorativos, pero sin perder ese toque costumbrista y sabor de antaño. Además del fantástico museo, la familia dueña de este, tiene en la parte superior su propio obrador de dulces típicos de la localidad.



DATOS INFORMATIVOS

DATOS DE CONTACTO

Dirección: Molino Santa Ana, 29

C.P.: 23150 **Localidad:** Valdepeñas de Jaén

🕒 Cita Previa

☎ 953 31 00 44 y 679 101 909

✉ serafinmolino@msn.com



♿ Accesibilidad Física

- ♿ Tiene plazas de aparcamiento, pero no dispone de plazas reservadas.
- 🚶 La entrada principal es accesible.
- 🚶 La entrada secundaria es accesible, para acceder desde la entrada del museo hasta el obrador tendremos que subir por una rampa demasiado inclinada, la cual requiere ayuda.
- ♿ No tiene baño adaptado.
- 🚶 El mobiliario no es accesible

👁 Accesibilidad Visual

- 📖 Los puntos de información no disponen de información en Braille.


👂 Accesibilidad Auditiva

- 🗣 El personal no conoce la LSE
- 🔊 No tienen sistema de bucle magnético

PLAZA DE LA CONSTITUCIÓN

Plaza principal del pueblo donde nos encontramos la iglesia de Santiago Apóstol y el ayuntamiento. La plaza está formada por dos alturas y una de ellas se utiliza de escenario, al cual, se puede subir con una rampa.

Por la noche en verano es el lugar idóneo para pasear gracias a sus agradables temperaturas y poder descansar en sus bancos.



DATOS INFORMATIVOS

DATOS DE CONTACTO

Dirección: Plaza de la Constitución s/n





C.P.: 23150

Localidad: Valdepeñas de Jaén


 De Lunes a Domingo: Siempre abierto



Accesibilidad Física

-  Tiene plazas de aparcamiento reservadas.
-  Los baños son accesibles, se utilizan los del ayuntamiento
-  El tránsito es accesible en toda la plaza.
-  El mobiliario es accesible.
Los puntos de información son accesibles.

Accesibilidad Visual

-  Los puntos de información no disponen de información en braille

PARQUE DEL CHORRILLO - PASEO DONANTES DE SANGRE






Ambos lugares se encuentran unidos entre sí.

Tenemos un amplio parque en donde podemos disfrutar paseando mientras los niños juegan en sus columpios y después dirigirnos al paseo del Chorrillo y pasear por la vega del río incluso descansar en sus bancos, disfrutando del sonido del río y disfrutando de las vistas de la sierra.

Maravillosa vista tanto al anochecer como al amanecer de la sierra.




Accesibilidad Física

-  Tiene plazas de aparcamiento, pero no dispone de plazas reservadas.
-  La entrada principal es accesible.
-  La entrada secundaria es accesible.
-  No tiene baño adaptado.
-  El tránsito es accesible en toda la zona. Los desniveles son con rampas desde el parque hasta el paseo.
No tiene puntos de información.



Accesibilidad Visual

-  Los puntos de información no disponen de información en Braille.



DATOS INFORMATIVOS

DATOS DE CONTACTO

Dirección: Paseo del Chorrillo s/n

C.P.: 23150

Localidad: Valdepeñas de Jaén

 De Lunes a Domingo: Siempre abierto



PARAJE DE LAS CHORRERAS

Maravilloso paisaje del nacimiento del Río Vadillo con pasarelas y puentes de madera, formando una extensa vegetación, finalizando en una cascada a la cual, el camino es inaccesible.

El camino se hace por un terreno irregular, al principio del recorrido hay unos merenderos, a los cuales, se puede acceder con ayuda, en definitiva un lugar idóneo para descansar en plena naturaleza.

DATOS INFORMATIVOS

DATOS DE CONTACTO


Dirección: Parque del Chorrillo s/n


C.P.: 23150

Localidad: Valdepeñas de Jaén

 Lunes a Domingo: Siempre Abierto

Accesibilidad Física

 Tiene plazas de aparcamiento, pero no dispone de plazas reservadas. El aparcamiento se encuentra en el Parque del Chorrillo, a un kilómetro aprox. del paraje, ya que no podemos acceder con un vehículo, aunque el camino este asfaltado.


 La entrada principal es accesible, algunas personas necesitarían ayuda. Es accesible hasta el primer puente.

 El tránsito en el paraje es un poco dificultoso.

 No tiene baños.

No tiene puntos de información accesibles.

Accesibilidad Visual

 Los puntos de información no disponen de información en Braille.



APARTAMENTOS RURALES “MONTE ÁNIMAS”

Seis estupendos apartamentos de nueva construcción, muy acogedores, luminosos y con excepcionales vistas donde se puede gozar de unos fantásticos días de descanso en un encuadre natural típico de la Sierra Sur de Jaén.

Desde ellos tienes una gran oportunidad de hacer rutas de senderismo, bicicleta y hasta dar un paseo por la Sierra Sur. Lo bueno que tienen es que no tienen cobertura de móvil, ni internet. En definitiva es el sitio idóneo para poder descansar y desconectar del estrés del día a día. Uno de los seis apartamentos está totalmente adaptado. Podemos disfrutar de una fantástica piscina con vistas a toda la Sierra Sur, aunque aun está sin adaptar.



DATOS INFORMATIVOS

DATOS DE CONTACTO

Dirección: Camino de Navalayegua Km 3,5

C.P.: 23150 **Localidad:** Valdepeñas de Jaén

☎ 953 050 593 - 690 700 615 - 648 501 870

✉ josemarosales@hotmail.es

🌐 www.monteanimas.es



♿ Accesibilidad Física

- ♿ Tiene plazas de aparcamiento, pero no dispone de plazas reservadas.
- 🚪 La entrada principal es accesible.
- 🚪 La entrada secundaria es accesible.
- ♿ Los baños son accesibles.
- 🚶 El tránsito es accesible en todo el edificio.
- 🛋 El mobiliario es accesible.

👁 Accesibilidad Visual

- 🗉 Los puntos de información no disponen de información en Braille.

👂 Accesibilidad Auditiva

- 🗉 No tiene sistema de bucle magnético.
- 🗉 El personal no conoce la LSE.

CAFÉ “TOBALÍN”

Cafetería situada en el centro de la localidad famosa por su chocolate con churros. Dulces típicos de la zona como son sinsales, tartas de manzana, torta de lata, roscos fritos y roscos de vino, nochebuenos y bollos de chocolate.

Todos los dulces de esta cafetería pastelería están hechos por su dueña. También tienen zumos de frutas naturales y té del mundo.



DATOS INFORMATIVOS

DATOS DE CONTACTO

Dirección: C/ Quesada 8

C.P.: 23150 **Localidad:** Valdepeñas de Jaén

🕒 Lunes a Domingo: de 6:30 a 13:00 y de 16:00 a 1:00h

☎ 953 31 01 23



♿ Accesibilidad Física

- ♿ No tiene plazas de aparcamiento.
- 🚪 La entrada principal es accesible.
- ♿ Dispone de baño accesible.
- 🚪 El mostrador es accesible.
- 🚶 El tránsito es accesible en todo el local, menos en el salón que tiene al fondo.

👁 Accesibilidad Visual

- 📄 El menú no está disponible en Braille.

👂 Accesibilidad Auditiva

- 🔊 No tiene sistema de bucle magnético.
- 🗣 El personal no conoce la LSE.

🍴 Transtornos Alimenticios

- 🍴 No dispone de menú para personas con trastornos alimenticios.





FIESTAS REALENGAS

Gastronomía, música renacentista, mercado de época, y mucho más podrá encontrar el visitante que acuda a Valdepeñas de Jaén con motivo de las VIII Fiestas Realengas. Se trata de una recreación histórica ambientada en el siglo XVI y en la que participan los vecinos de la Villa Realenga. Con estas fiestas, Valdepeñas de Jaén rememora la vida que pobló aquella villa de molinos, atuendos de cuento, valiosos maravedíes y toda la singularidad de su pasado.

Se trata de la celebración de la Concesión del Privilegio de Villa otorgado por el rey Felipe II en 1558. Un amplio programa permite que la vida cotidiana se traslade a las calles del municipio de la Sierra Sur donde la gastronomía también es protagonista en la llamada "Ruta del buen yantar" a la que se suman restaurantes y bares de la localidad.

Los demás lugares donde se dan lugar diferentes actos son en el Paseo de los donantes de sangre y en el Museo del molino, los cuales son también accesibles.

Accesibilidad Física

-  Tiene plazas de aparcamiento reservadas.
 -  Los baños son accesibles, se utilizan los del ayuntamiento
 -  El tránsito es accesible en toda la plaza.
 -  El mobiliario es accesible.
- Los puntos de información son accesibles.

Accesibilidad Visual

-  Los puntos de información disponen de información en braille.

Accesibilidad Auditiva


-  No tiene audio guía

DATOS INFORMATIVOS

DATOS DE CONTACTO

Dirección: Plaza de la Constitución s/n

C.P.: 236150 **Localidad:** Valdepeñas de Jaén

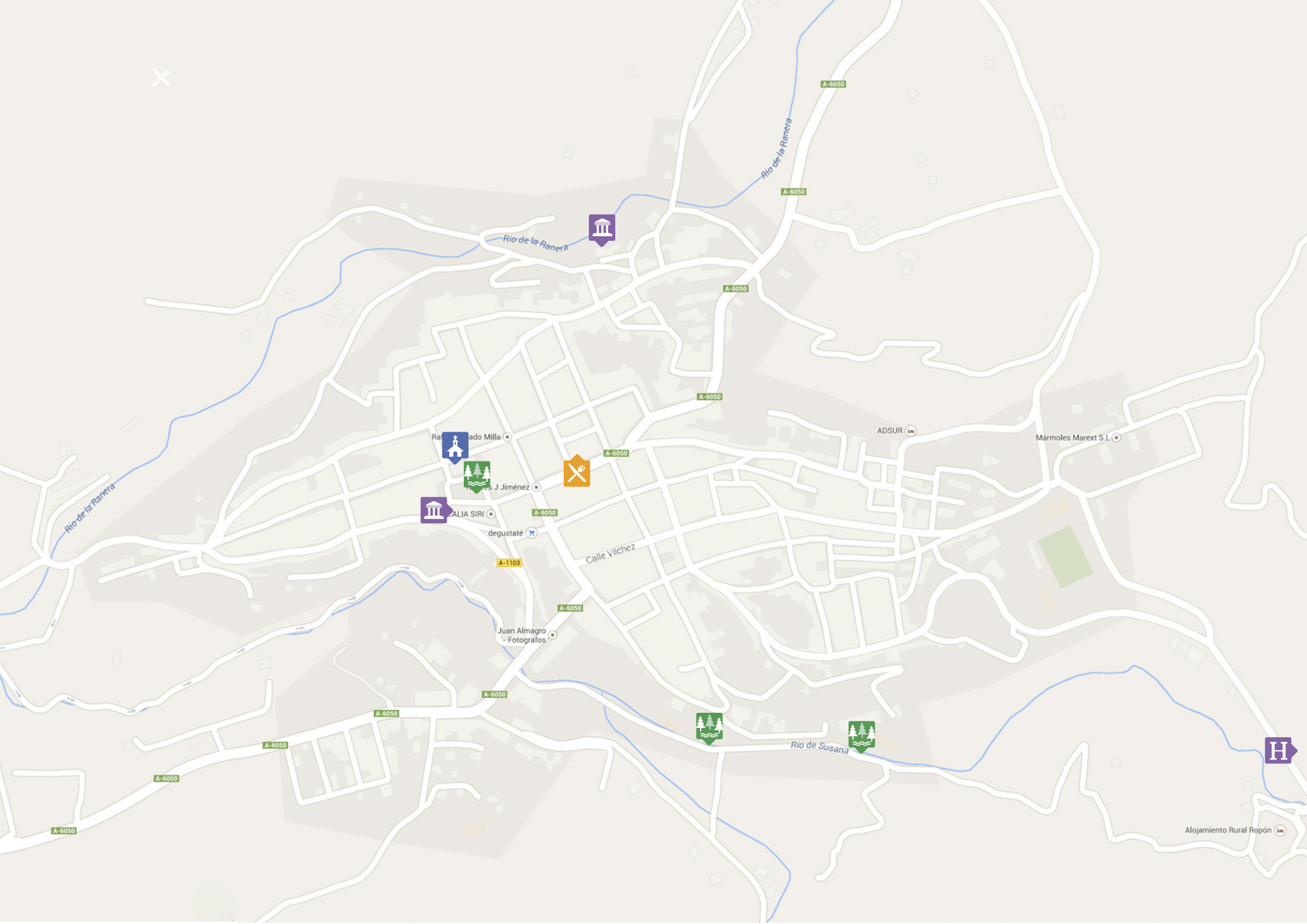
 Medios de Agosto

 www.valdepeñasdejaen.es





CALLEJERO



Rio de la Ranera

A-6050

A-6050

A-6050

A-6050

A-6050

A-6050

A-6050

A-6050

A-6050

A-6050

A-6050

A-6050

Ra... ado Milla



J Jiménez

CALIA SIRI



degustaté

A-1103

Calle Vichez

Juan Almagro
Fotografos

ADSUR

Mármoles Marext S.L



Rio de Susana



Alojamiento Rural Ropón



RUTAS

TIERRA DE FRONTERA

Ruta Monumental por Sierra Sur

Sierra Sur brinda la posibilidad de recorrer una ruta intensa, cargada de riqueza monumental, que descubrirá al viajero siglos de arte e historia. Una ruta que nos permitirá conocer la fecunda historia de la comarca, sus leyendas y sus monumentos.

Día 1:

- Comenzamos la Ruta Monumental por Sierra Sur por la localidad de Los Villares. Allí visitaremos la Iglesia San Juan Bautista (pag. 96), templo que data del XVI, de estilo manierista.
- Continuamos por la Ctra A-6050 hacia Valdepeñas de Jaén donde nos espera el Museo El Molino (pag. 137) y la renacentista Iglesia Santiago Apostol (pag. 136).
- Iniciaremos camino hasta Frailes por la Ctra A-6050 enlazando JV2262, donde haremos una parada para comer en el Mesón El Choto (pág. 58), donde podrás degustar el mejor choto de la comarca.
- Ya por la tarde visitaremos la Iglesia Santa Lucía (pág. 56), del XVI.
- Finalizada nuestra primera jornada no dirigimos por la Ctra. N-432 hacia la Hospedería de Alcaudete (pag.36), ubicada en uno de los mejores espacios monumentales más importantes de sierra Sur, donde haremos noche.



Día 2:

- Comenzamos nuestra segunda jornada, en Alcaudete, dando un paseo por el centro de la ciudad visitando la Iglesia Mayor Santa María (pag.32), de estilo renacentista y gótico.
- Terminada nuestra visita nos encaminaremos daremos un paseo hacia el famoso Castillo Calatravo (pag.30), una joya de origen visigodo.
- A mediodía iniciaremos camino por la Ctra. N-432 hacia Alcalá la Real allí almorzaremos en el Restaurante TorrePalma (pag. 16), donde degustaremos platos típicos y los mejores vinos de Sierra Sur.
- Tras la comida iniciamos la visita de la Fuente (pag. 14) al lado de Palacio Abacial, llamada Pilar de los Álamos.
- En el Palacio Abacial (pág. 13) se encuentra el Museo Municipal que recoge toda la rica historia de esta bella ciudad.
- De allí nos dirigimos hacia la Iglesia Mayor Abacial (pag.12), antigua mezquita y templo principal de la Abadía de Alcalá, está ubicada en el Castillo de La Mota donde finalizaremos la ruta.



PAISAJES INOLVIDABLES

Ruta del Agua y Naturaleza por Sierra Sur

Esta ruta nos ofrece unos espacios naturales y de recreo maravillosos para pasar buenos momentos de descanso y de diversión. Una colección de lugares inolvidables para llevártelos grabados en tu memoria.

Alcaudete

- **Alcaudete:** Vía Verde del Aceite (pag.33) cuenta en Alcaudete la antigua Estación Fuente Orbe. A 2,5 km se encuentra el Paraje de la Laguna Honda, donde abundan aves acuáticas protegidas.

Donde Dormir:

- Hospedería Castillo Alcaudete (pag.37)
- Apartamentos Turístico Rurales Vía Verde (pag.38)

Donde Comer:


- Restaurante Hospedería Castillo de Acaudete (pag.35)
- Mesón Rural Vía Verde (pag.36)

Valdepeñas

- **Valdepeñas:** El Paseo Donantes de Sangre - Parque del Chorrillo (pág. 139) y Paraje de las Chorerras (pág. 140), es un conjunto natural y paisajístico impresionante, donde nace el Río Vadillo y con una extensa vegetación.

Donde Dormir:

- Apartamentos Rurales Montes de las Ánimas (pag. 141)



Martos

- **Martos:** Parque Manuel Carrasco (pag.113) es el espacio natural y recreativo más importante de Martos. En el encontramos la Fuente Monumental del XVI.



Donde Dormir:

- Casa Rural La Morata (pag. 115)
- Hotel Ciudad de Martos (pag. 114)

Torredelcampo

- **Torredelcampo:** El Paraje Santa Ana (pag. 124) es amplia área recreativa con merenderos y arboleda donde pasar un buen día de convivencia y de senderismo. Muy cerca está la Ermita de Santa Ana y el Yacimiento del Cerro Miguelico.

Donde Comer:

- Hospedería Restaurante El Duque (pag. 112)
- Cafetería la Floresta (pag. 127)

Fuensanta

- **Fuensanta:** Parque de Nuestra Señora de la Fuensanta (pag. 14) es un espacio verde en el centro de Fuensanta que es espacio de encuentro y convivencia. A pocos metros, siguiendo el curso del río, se encuentra el lavadero, cuyo origen se remonta al siglo XVII.

Donde Comer:

- Mesón la Posada (pag. 73)
- Restaurante Escaramujo (pag. 74)



Jamilena

- **Jamilena:** Área Recreativa de San Isidro (pag. 89), dispone de una zona amplia de merenderos poblada de árboles muy variados: plátanos, encinas y almendros. Es ideal para un buen día de convivencia y senderismo.

AIRES DE FIESTA

Ruta por las Fiestas Populares por Sierra Sur

Esta ruta nos ofrece unos espacios naturales y de recreo maravillosos para pasar buenos momentos de descanso y de diversión. Una colección de lugares inolvidables para llevártelos grabados en tu memoria.

Marzo / Abril

- **Semana Santa (Fuensanta):** En el paraje conocido como el Calvario tiene lugar el acto cumbre de la Semana Santa es la Representación y de la Pasión y Muerte de Jesucristo el Jueves Santo. Todas las escenificaciones están llenas de magia y pasión.

Donde Comer:

- Mesón la Posada (pag. 73)
 - Restaurante Escaramujo (pag. 74)
- **Jornadas Vinícolas y Gastronómicas (Frailes):** son unas jornadas dedicadas a degustar los productos de Frailes: quesos, vinos, embutidos, entre otros maravillosos productos de la mesa frailerera.

Donde Comer:

- Bar El Cazador (pág. 57)
- Restaurante El Choto (pág. 58)
- Bar de Tapas La Tomatina (pág. 59)
- Mesón La Posá (pág. 60)

Mayo

- **Romería de San Isidro (pag. 88) (Jamilena):** Se celebra el 15 de mayo con la subida en carreta de San Isidro a Su Ermita. Allí en el Paraje denominado Cueva de la Dehesa se celebra durante toda la noche una fiesta hasta el amanecer. Ya durante el día se celebran los actos religiosos y la procesión por todo el pueblo.
- **Romería de Santa Ana (pag. 128) (Torredelcampo):** Se celebra el primer domingo de mayo en el Paraje de Santa Ana. Es un día de confraternización donde se canta, se baila, se come y bebe con amigos y familiares y, también, se venera a la Patrona.

Donde Comer:

- Hospedería Restaurante El Duque (pag. 126)
- Cafetería la Floresta (pag. 127)

Junio

- **Fiesta de la Cereza (pag. 59) (Castillo de Locubín):** Cada tercer fin de semana de junio se realiza fiesta popular para rendir homenaje a la Cereza. Hay concursos de postres, licores y platos en los que el protagonismo se lo lleva la Cereza. La mayoría de las actividades se realizan en el Paseo del Parque, donde se realizan actuaciones musicales y culturales.

Donde Comer:

- Restaurante El Moreno (pag. 58)

Julio

- **Etnosur (pag. 19) (Alcalá la Real):** Popular evento multicultural que se celebra en la tercera semana de julio. Es el evento más importante de Jaén. Todas sus actividades son gratuitas y abiertas a todos los públicos, donde destacan los conciertos nocturnos, el circo, los talleres, foros de debate, narradores, etnochill, aula de literatura, etc.

Donde Comer:

- Restaurante Torrepalma (pag. 16)
- Restaurante Casa Pedro (pag. 17)
- Mesón AlSur (pag. 18)

Julio

- **Fraile Fiestas Calatravas (pag. 34) (Alcaudete):** En el marco incomparable del Castillo se organizan unas populares fiestas donde la ciudad se traslada a plena edad media, en la época de los monjes calatravos. Se organizan torneos medievales a caballo, mercadillos, entre otras.

Donde Comer:

- Restaurante Hospedería Castillo de Alcaudete (pag. 35)
- Mesón Rural Vía Verde (pag. 36)

Donde Dormir:

- Hospedería Castillo Alcaudete (pag. 37)
- Apartamentos Turístico Rurales Vía Verde (pag. 38)



Agosto

- **Fiestas Realengas (pag.143) (Valdepeñas de Jaén):** Se trata de la celebración de la concesión de Privilegio de Villa, por Felipe II, en XVI. En estas fiestas el visitante podrá una recreación histórica ambientada en el XVI, con música renacentista, mercado de época, gastronomía popular, entre otros muchos atractivos.

Donde Dormir:

- Apartamentos Rurales Montes de las Ánimas (pag. 141)

Diciembre

- **Fiesta de la Aceituna (pag. 116) (Martos):** Se desarrolla el 8 de diciembre, el Parque Manuel Carrasco, para conmemorar la recogida de la aceituna y homenajear el trabajo de los aceituneros y aceituneras. Se reparte el famoso hoyo (pan, aceite y bacalao).

Donde Dormir:

- Casa Rural La Morata (pag. 115)
- Hotel Ciudad de Martos (pag. 114)

Octubre

- **Fiestas Virgen del Rosario (pag. 102) (Los Villares):** Se celebran en los primeros días de octubre, en el parque de los Artesanos. Estos son unos días de diversión donde se canta, se baila, se come y bebe con amigos y familiares y, también, se venera a la Patrona.

Donde Comer:

- Restaurante Mesón Aceituno (pag. 99)

Donde Dormir:

- Hotel ACG Los Villares (pag. 100)



TIERRA DE SABORES Y AROMAS

Ruta Gastronómica por Sierra Sur

A Sierra Sur podríamos denominarla como la Despensa de Jaén, por su gran variedad de productos de alimentación y por la singularidad y riqueza gastronómica. Carnes, vinos, cerveza, repostería, cerezas nos sumergen a un mundo de sabores y aromas infinitos que merecen ser descubiertos.

Hemos realizado, a modo de ejemplo, una ruta que puede ser orientativa:

Primer Día

- Comenzamos visitando la Fábrica de Quesos Artesanos (pág. 63) de Frailes en ella podremos ver como se elaboran los quesos artesanos de cabra, uno de los productos exquisitos de la provincia. A continuación daremos un paseo por el bonito pueblo y podremos visitar la Iglesia Santa Lucía (pág. 56), del XVI. Almorzaremos en el Mesón El Choto (pág. 58), donde podremos degustar unos magníficos platos típicos y su principal especialidad: el Choto. Después de comer visitaremos las Bodegas Campoameno (pág.62), donde descubriremos el maravilloso mundo del vino.



Segundo Día

- Este día será muy apretado y tendremos que madrugar un poco. Comenzamos con la visita a la Bodegas Marcelino Serrano (pág. 21), posiblemente una de las mejores bodega de la provincia de Jaén. Allí podremos participar en alguna de las catas que organizan. Antes de comer podemos dar un paseo por el centro de Alcalá la Real y hacer alguna compra. Almorzaremos en el Restaurante TorrePalma (pag. 16), donde degustaremos platos típicos y los mejores vinos de Sierra Sur (pag.17). Finalizaremos nuestra ruta gastronómica con la visita a la Fábrica de Cerveza Artesana Tierra de Frontera (pag.20), donde podremos degustar la mejor cerveza de Jaén elaborada con ingredientes naturales.



Programa de Desarrollo Rural de Andalucía 2007-2013 Plan de Actuación Global “Comarca Sierra Sur de Jaén”

Gestionado por:



Promovido por:



Financiado por:



Unión Europea
Fondo Europeo Agrícola
de Desarrollo Rural